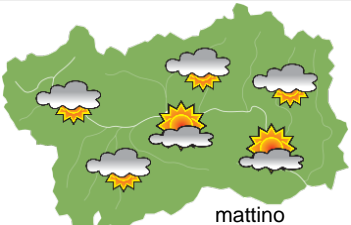

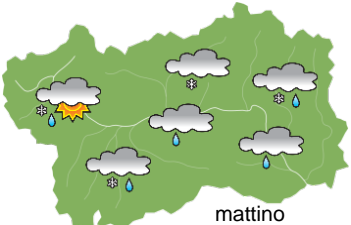
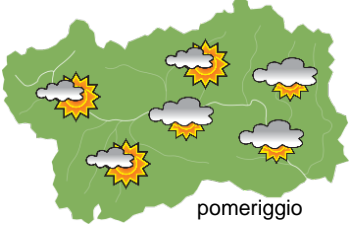
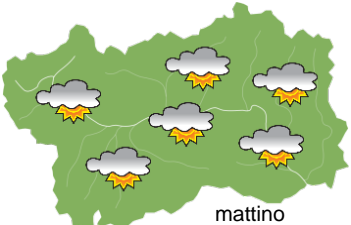
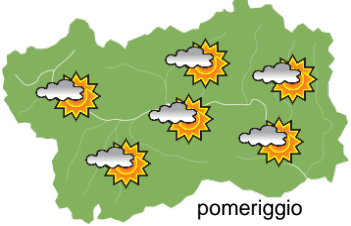






SITUAZIONE SINOTTICA

La vasta circolazione depressionaria che interessa l'Europa porterà dalla serata odierna qualche nevicata a quote medio-basse sulla nostra regione, per una rotazione delle correnti dai quadranti sud-orientali che favoriranno venti di stau sul nostro versante e condizioni di foehn in quello estero. Da domani pomeriggio, la ventilazione sarà più variabile, attenuando di fatto anche gli effetti degli impulsi perturbati che continueranno a lambire ad intermittenza le Alpi.

 <p>mattino</p>		lunedì 2 febbraio 2026		attendibilità: ★★☆☆
 <p>pomeriggio</p>		<p>Inizialmente strati medio-bassi nei fondovalle e prevalentemente soleggiato in montagna con aumento della nuvolosità e qualche debole precipitazione sparsa dal tardo pomeriggio, nevosa a circa 500-600 m.</p> <p>Venti: 3000 m W deboli o moderati al mattino, in rotazione da SW e poi da S-SE e in rinforzo fino a localmente forti dalla serata; generalmente deboli da SE nelle valli.</p> <p>Temperature: in lieve calo, nei fondovalle e in lieve aumento in quota.</p> <p>Zero termico: 600 » 1200 m; T 1500: -7 » -3 °C; T 3000: -10 » -8 °C (valori nella libera atmosfera).</p> <p>Pressione: senza variazioni di rilievo.</p>		
Temperature: <i>montagna (max)</i>		▲	Segnalazioni: deboli nevicate dalla serata.	
Temperature: <i>valli (max)</i>		▼		
 <p>mattino</p>		martedì 3 febbraio 2026		attendibilità: ★★☆☆
 <p>pomeriggio</p>		<p>Molto nuvoloso con deboli precipitazioni al mattino, specie sul settore sud-orientale e più sporadiche verso NW, localmente anche di moderata intensità, seguite da un'attenuazione della nuvolosità, più probabile nella valle centrale. Limite neve a circa 400-600 m in rialzo sui 900 m circa.</p> <p>Venti: 3000 m SE inizialmente forti in graduale attenuazione fino a moderati/deboli dai quadranti sud-occidentali e nuovamente da SE in serata; generalmente deboli da SE nelle valli.</p> <p>Temperature: minime in aumento, specie nel fondovalle.</p> <p>Zero termico: 700 » 1300 m; T 1500: -3 » -1 °C; T 3000: -9 / -8 °C (valori nella libera atmosfera).</p> <p>Pressione: in lieve calo.</p>		
Temperature: <i>montagna (min max)</i>		◀◀	Segnalazioni: nevicate nella prima parte della giornata.	
Temperature: <i>valli (min max)</i>		▲◀		
 <p>mattino</p>		mercoledì 4 febbraio 2026		attendibilità: ★★☆☆
 <p>pomeriggio</p>		<p>Nuvolosità irregolare, più compatta al mattino e nei fondovalle, con basso rischio di qualche debole fiocco a quote medio-basse, alternata a schiarite, più ampie nella seconda parte della giornata.</p> <p>Venti: 3000 m SE tra deboli e moderati in rotazione da W in serata; generalmente deboli da SE nelle valli in rotazione da NW in serata.</p> <p>Temperature: minime localmente in calo nel fondovalle.</p> <p>Zero termico: 800 » 1400 m (valori nella libera atmosfera).</p> <p>Pressione: in lieve calo.</p>		
Temperature: <i>montagna (min max)</i>		◀◀		
Temperature: <i>valli (min max)</i>		▼◀		
 <p>gio 5 feb</p>	 <p>ven 6 feb</p>	 <p>sab 7 feb</p>	 <p>dom 8 feb</p>	tendenza successiva
				attendibilità: ★★☆☆
<p>Nuvolosità irregolare alternata a schiarite, più ampie giovedì e domenica con rischio di qualche debole precipitazione, più probabile venerdì. Le temperature saranno in lieve rialzo, specie nei valori minimi.</p>				

02/02/2026	Temperatura Max di ieri (ore 12-18) °C	Temperatura Min di oggi (ore 00-08) °C	Precipitazioni ultime 24 ore (ore 08-08) mm
Aosta - Mont-Fleury 577 m. slm	7,4	-1,9	0,0
Ayas - Champoluc 1566 m. slm	2,5	-13,1	0,0
Champorcher - Petit-Mont-Blanc 1640 m. slm	2,0	-7,1	0,0
Cogne - Gimillan 1785 m. slm	2,3	-10,6	0,0
Courmayeur - Dolonne 1200 m. slm	5,7	-4,9	0,0
Donnas - Clapey 341 m. slm	7,7	1,9	0,0
Etroubles - Chevière 1339 m. slm	3,9	-8,5	0,0
Gressoney-Saint-Jean - Bieltschocke 1370 m. slm	3,1	-12,1	0,0
La Thuile - Les Granges 1637 m. slm	1,3	-9,2	0,0
Morgex - Capoluogo 938 m. slm	8,3	-3,3	0,0
Nus - Saint-Barthélemy - Osservatorio 1675 m. slm	2,0	-8,1	0,0
Rhêmes-Notre-Dame - Chaudanne 1794 m. slm	1,4	-12,6	0,0
Saint-Christophe - Aeroporto 545 m. slm	7,8	-1,5	0,0
Saint-Vincent - Terme 626 m. slm	10,0	-0,2	0,0
Valgrisenche - Menthieu 1859 m. slm	1,6	-8,1	0,0
Valsavarenche - Pont 1951 m. slm	0,9	-11,4	0,0
Valtournenche - Breuil Cervinia 1998 m. slm	-1,1	-10,8	0,0
Verrès - Capoluogo 375 m. slm	9,1	0,9	0,0
Villeneuve - S.R. Saint-Nicolas 839 m. slm	-	-	0,0
(I dati riportati sono pubblicati con procedura automatica, non risultano pertanto validati)			