

SITUAZIONE SINOTTICA

Le correnti sulla Valle d'Aosta dovrebbero rimanere di provenienza atlantica fino agli inizi della prossima settimana, con nuvolosità variabile e alcuni passaggi debolmente perturbati, uno dei quali tra stasera e domani mattina, il successivo probabilmente tra domenica sera e lunedì mattina ma generalmente debole e uno ulteriore tra martedì e mercoledì più importante, ma con un'attendibilità previsionale che si abbassa a partire da domenica pomeriggio.

giovedì 5 febbraio 2026

attendibilità: ★★☆☆

Al mattino sereno o poco nuvoloso. Dalle ore centrali nubi medio-alte in arrivo da W, in ispessimento e aumento fino a nuvoloso da metà pomeriggio e molto nuvoloso ovunque da inizio serata. Dal tardo pomeriggio/sera deboli precipitazioni sui rilievi W-SW, in rapida estensione al resto della regione entro la notte e in intensificazione sul settore W. Limite neve inizialmente a 900/1000 m, in calo nella notte verso 700 m.

Venti: 3000 m deboli da W-NW al mattino, poi in rotazione da S-SE e deboli; nelle valli al mattino deboli da W-NW, nel pomeriggio da E-SE deboli, localmente moderati sul settore centro-orientale.

Temperature: in aumento.

Zero termico: 500 » 1900 m; T 1500: -3 » 4 °C; T 3000: -10 » -5 °C (valori nella libera atmosfera).

Pressione: stazionaria.

Temperature: *montagna (max)*



Segnalazioni: nevicate dalla sera.

Temperature: *valli (max)*



venerdì 6 febbraio 2026

attendibilità: ★★☆☆

Fino al primo mattino molto nuvoloso con deboli precipitazioni diffuse; limite neve a 600/700 m circa. In seguito graduale attenuazione delle nubi fino a irregolarmente nuvoloso nel pomeriggio e precipitazioni in progressivo confinamento ai rilievi di confine N e W, altrove asciutto a partire da metà/fine mattina. Limite neve in rapido rialzo a 1200 m circa.

Venti: 3000 m da W-NW moderati o localmente forti, in graduale indebolimento da fine pomeriggio; nelle valli da W-NW, deboli al mattino, moderati con locali raffiche nel pomeriggio.

Temperature: minime in lieve aumento, massime in aumento nelle valli, specie in quelle con foehn

Zero termico: 1000 » 2000 m; T 1500: -1 » 8 °C; T 3000: -8 » -5 °C (valori nella libera atmosfera).

Pressione: in lieve aumento.

Temperature: *montagna (min max)*



Segnalazioni: nevicate.

Temperature: *valli (min max)*



sabato 7 febbraio 2026

attendibilità: ★★☆☆

Tra parzialmente e irregolarmente nuvoloso per passaggi di nubi medio-alte a tratti spesse.

Venti: 3000 m molto deboli da S, in rotazione da NW da fine pomeriggio; nelle valli molto deboli al mattino da W-NW, al pomeriggio da E-SE.

Temperature: minime in lieve aumento nelle valli, massime in calo specie in montagna.

Zero termico: 1300 » 1900 m (valori nella libera atmosfera).

Pressione: in lieve aumento.

Temperature: *montagna (min max)*



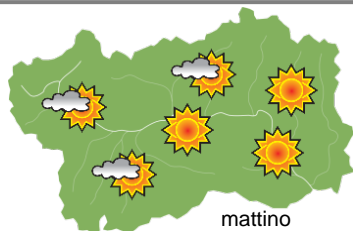
Temperature: *valli (min max)*



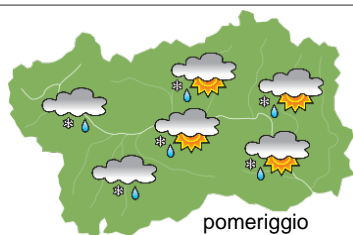
tendenza successiva

attendibilità: ★★☆☆

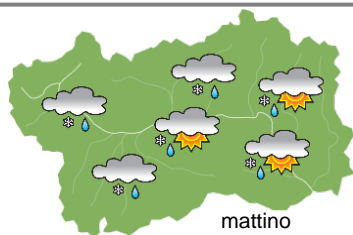
Domenica inizialmente velato con ispessimento delle nubi fino a molto nuvoloso da metà pomeriggio; deboli precipitazioni dalla tarda sera fino a lunedì mattina (come neve a quote medie). Lunedì nuvoloso fino a metà giornata, in seguito ampie schiarite. Martedì e mercoledì molto nuvoloso con possibili precipitazioni, anche moderate.



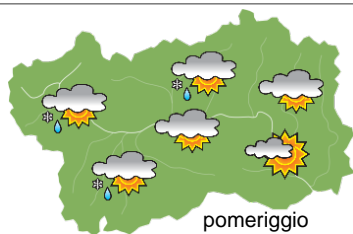
mattino



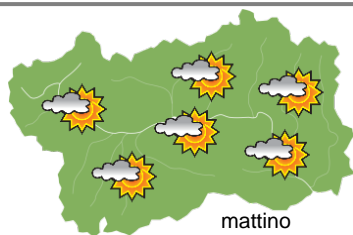
pomeriggio



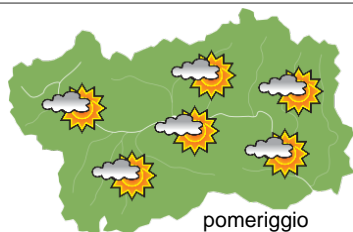
mattino



pomeriggio



mattino



pomeriggio



dom 8 feb



lun 9 feb



mar 10 feb



mer 11 feb

05/02/2026	Temperatura Max di ieri (ore 12-18) °C	Temperatura Min di oggi (ore 00-08) °C	Precipitazioni ultime 24 ore (ore 08-08) mm
Aosta - Mont-Fleury 577 m. slm	4,1	-3,4	0,0
Ayas - Champoluc 1566 m. slm	0,4	-10,5	0,0
Champorcher - Petit-Mont-Blanc 1640 m. slm	-0,6	-3,6	2,8
Cogne - Gimillan 1785 m. slm	-0,7	-6,9	1,2
Courmayeur - Dolonne 1200 m. slm	1,7	-3,9	0,2
Donnas - Clapey 341 m. slm	5,1	2,8	7,0
Etroubles - Chevière 1339 m. slm	-0,7	-5,0	0,0
Gressoney-Saint-Jean - Bieltschocke 1370 m. slm	3,7	-8,7	1,8
La Thuile - Les Granges 1637 m. slm	-1,4	-6,0	0,2
Morgex - Capoluogo 938 m. slm	3,2	-4,0	0,0
Nus - Saint-Barthélemy - Osservatorio 1675 m. slm	-0,5	-4,2	0,4
Rhêmes-Notre-Dame - Chaudanne 1794 m. slm	-	-9,6	-
Saint-Christophe - Aeroporto 545 m. slm	4,0	-4,0	0,0
Saint-Vincent - Terme 626 m. slm	4,1	-1,4	1,6
Valgrisenche - Menthieu 1859 m. slm	-2,2	-5,4	0,0
Valsavarenche - Pont 1951 m. slm	-2,0	-8,5	0,6
Valtournenche - Breuil Cervinia 1998 m. slm	-1,3	-9,3	0,0
Verrès - Capoluogo 375 m. slm	5,2	0,4	3,4
Villeneuve - S.R. Saint-Nicolas 839 m. slm	-	-0,9	0,0
(I dati riportati sono pubblicati con procedura automatica, non risultano pertanto validati)			