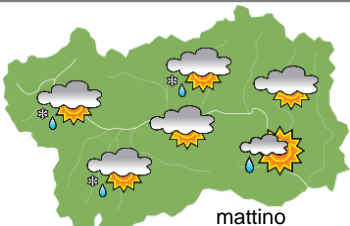

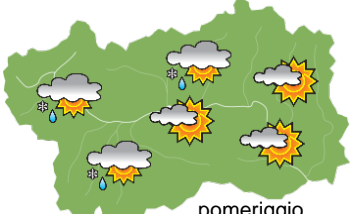
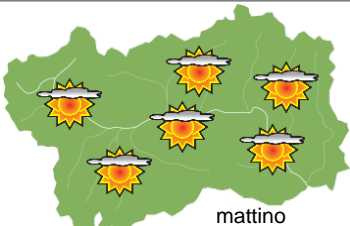

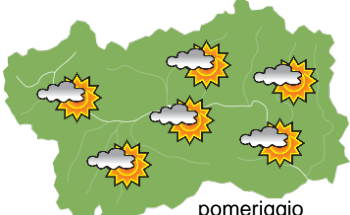
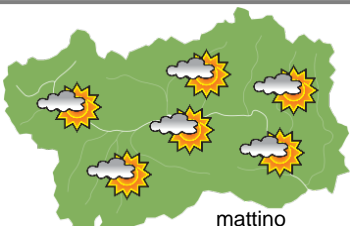


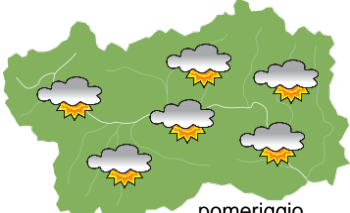






SITUAZIONE SINOTTICA

Correnti atlantiche determinano un'alternanza di passaggi perturbati e schiarite in Valle d'Aosta probabilmente per buona parte della prossima settimana.

 <p>mattino</p>	<div><div>venerdì 6 febbraio 2026</div><div>attendibilità: </div></div> <p>Nuvole nelle valli, in dissipazione, ampie schiarite da metà giornata, con annuvolamenti e deboli precipitazioni sui confini, neve in rialzo a 1800 m.</p> <p>Venti: 3000 m forti nord-occidentali, in attenuazione; episodi di foehn nelle valli.</p> <p>Temperature: in aumento.</p> <p>Zero termico: 1200 » 2000 m; T 1500: -2 » 5 °C; T 3000: -8 » -6 °C (valori nella libera atmosfera).</p> <p>Pressione: in aumento.</p>		
 <p>pomeriggio</p>	<div>Temperature: <i>montagna (max)</i></div> <div>Temperature: <i>valli (max)</i></div>	<div>▲</div> <div>▲</div>	<div>Segnalazioni: nulla da segnalare.</div>

 <p>mattino</p>	<div>sabato 7 febbraio 2026</div> <div>attendibilità: </div> <p>Abbastanza soleggiato, con nubi medio-alte da metà giornata.</p> <p>Venti: 3000 m deboli meridionali; brezze nelle valli.</p> <p>Temperature: minime in lieve aumento nelle valli, massime in lieve calo.</p> <p>Zero termico: 1600 » 1800 m; T 1500: 1 » 3 °C; T 3000: -8 » -7 °C (valori nella libera atmosfera).</p> <p>Pressione: in lieve aumento.</p>									
 <p>pomeriggio</p>	<table><tr><td>Temperature: <i>montagna (min max)</i></td><td>◀▶</td><td>▼</td><td rowspan="2">Segnalazioni: nulla da segnalare.</td></tr><tr><td>Temperature: <i>valli (min max)</i></td><td>▲</td><td>▼</td></tr></table>			Temperature: <i>montagna (min max)</i>	◀▶	▼	Segnalazioni: nulla da segnalare.	Temperature: <i>valli (min max)</i>	▲	▼
Temperature: <i>montagna (min max)</i>	◀▶	▼	Segnalazioni: nulla da segnalare.							
Temperature: <i>valli (min max)</i>	▲	▼								

 <p>mattino</p>	<div>domenica 8 febbraio 2026<div>attendibilità: </div></div> <p>In parte soleggiato per nubi medio-alte, nuvolosità in aumento dal pomeriggio, deboli precipitazioni sparse in serata, nevose oltre 1000-1200 m.</p> <p>Venti: 3000 m deboli sud-orientali; brezze nelle valli.</p> <p>Temperature: in lieve calo.</p> <p>Zero termico: 1000 » 1600 m (valori nella libera atmosfera).</p> <p>Pressione: stazionaria.</p>						
 <p>pomeriggio</p>	<table><tr><td>Temperature: <i>montagna (min max)</i></td><td>▼</td><td>▼</td></tr><tr><td>Temperature: <i>valli (min max)</i></td><td>▼</td><td>▼</td></tr></table>	Temperature: <i>montagna (min max)</i>	▼	▼	Temperature: <i>valli (min max)</i>	▼	▼
Temperature: <i>montagna (min max)</i>	▼	▼					
Temperature: <i>valli (min max)</i>	▼	▼					

 <p>lun 9 feb</p>	 <p>mar 10 feb</p>	 <p>mer 11 feb</p>	 <p>gio 12 feb</p>	<p>tendenza successiva attendibilità: ★★☆☆</p> <p>Lunedì nuvolosità irregolare con qualche fiocco in montagna alternato a schiarite, martedì deboli precipitazioni, più intense nel settore nord-occidentale, neve a 700-800 m, mercoledì e giovedì precipitazioni abbondanti sui confini, neve a 1200-1800 m, schiarite altrove.</p>
---	---	---	---	---

06/02/2026	Temperatura Max di ieri (ore 12-18) °C	Temperatura Min di oggi (ore 00-08) °C	Precipitazioni ultime 24 ore (ore 08-08) mm
Aosta - Mont-Fleury 577 m. slm	8.7	0.9	3.8
Ayas - Champoluc 1566 m. slm	5.6	-4.4	3.2
Champorcher - Petit-Mont-Blanc 1640 m. slm	4.2	-2.5	7.2
Cogne - Gimillan 1785 m. slm	4.5	-4.2	4.4
Courmayeur - Dolonne 1200 m. slm	6.0	0.3	16.8
Donnas - Clapey 341 m. slm	8.2	4.3	11.0
Etroubles - Chevière 1339 m. slm	3.9	-1.2	5.8
Gressoney-Saint-Jean - Bieltschocke 1370 m. slm	7.6	-3.5	6.0
La Thuile - Les Granges 1637 m. slm	4.3	-3.3	13.2
Morgex - Capoluogo 938 m. slm	6.1	0.4	13.0
Nus - Saint-Barthélemy - Osservatorio 1675 m. slm	4.9	-2.9	2.2
Rhêmes-Notre-Dame - Chaudanne 1794 m. slm	2.8	-3.0	6.6
Saint-Christophe - Aeroporto 545 m. slm	8.6	0.6	3.2
Saint-Vincent - Terme 626 m. slm	11.2	2.1	5.8
Valgrisenche - Menthieu 1859 m. slm	3.2	-3.0	7.6
Valsavarenche - Pont 1951 m. slm	3.7	-4.0	3.4
Valtournenche - Breuil Cervinia 1998 m. slm	2.3	-4.7	5.0
Verrès - Capoluogo 375 m. slm	11.2	3.9	8.4
Villeneuve - S.R. Saint-Nicolas 839 m. slm	8.6	1.1	5.4
(I dati riportati sono pubblicati con procedura automatica, non risultano pertanto validati)			