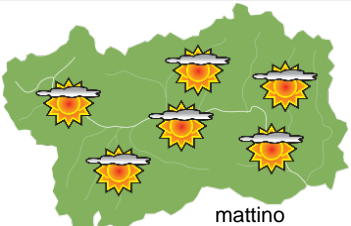

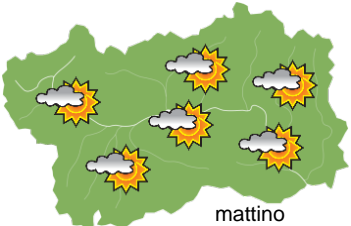
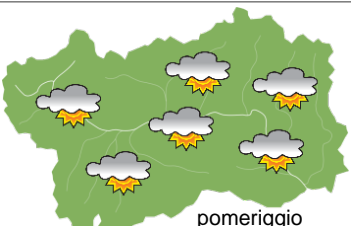
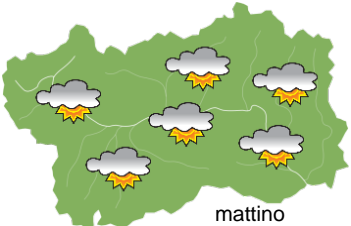
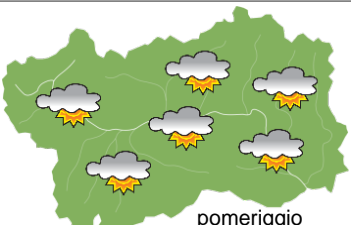








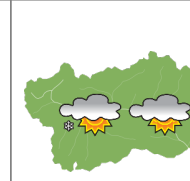
## SITUAZIONE SINOTTICA

Correnti atlantiche determinano un'alternanza di passaggi perturbati e schiarite in Valle d'Aosta probabilmente per buona parte della prossima settimana, con precipitazioni abbondanti sui confini tra martedì e giovedì, nevose in media montagna.

 <p>mattino</p>		<b>sabato 7 febbraio 2026</b>		attendibilità: ★★☆☆
 <p>pomeriggio</p>		<p>Abbastanza soleggiato, con nubi medio-alte da metà mattina.  <b>Venti:</b> 3000 m deboli meridionali; brezze nelle valli.  <b>Temperature:</b> in lieve calo.  Zero termico: 1200 » 1800 m; T 1500: -1 » 3 °C; T 3000: -10 » -7 °C (valori nella libera atmosfera).  <b>Pressione:</b> in aumento.</p>		
		Temperature: <i>montagna (max)</i>	▼	<b>Segnalazioni:</b> nulla da segnalare.
		Temperature: <i>valli (max)</i>	▼	

 <p>mattino</p>		<b>domenica 8 febbraio 2026</b>		attendibilità: ★★☆☆
 <p>pomeriggio</p>		<p>In parte soleggiato per nubi medio-alte, nuvolosità in aumento dal pomeriggio, qualche fiocco oltre 1200-1300 m in serata.  <b>Venti:</b> 3000 m deboli sud-orientali; brezze nelle valli.  <b>Temperature:</b> in lieve calo.  Zero termico: 1000 » 1600 m; T 1500: -3 » 1 °C; T 3000: -11 » -8 °C (valori nella libera atmosfera).  <b>Pressione:</b> stazionaria.</p>		
		Temperature: <i>montagna (min max)</i>	▼ ▼	<b>Segnalazioni:</b> nulla da segnalare.
		Temperature: <i>valli (min max)</i>	▼ ▼	

 <p>mattino</p>		<b>lunedì 9 febbraio 2026</b>		attendibilità: ★★☆☆
 <p>pomeriggio</p>		<p>Molto nuvoloso, con qualche fiocco in montagna alternato a temporanee schiarite.  <b>Venti:</b> 3000 m deboli meridionali, in rotazione da SW; brezze nelle valli.  <b>Temperature:</b> in lieve calo tranne le minime nelle valli.  Zero termico: 1200 » 1500 m (valori nella libera atmosfera).  <b>Pressione:</b> in lieve calo.</p>		
		Temperature: <i>montagna (min max)</i>	▼ ▼	
		Temperature: <i>valli (min max)</i>	▲ ▼	

 <p>mar 10 feb</p>				<b>tendenza successiva</b> attendibilità:   	
 <p>mer 11 feb</p>				<p>Martedì deboli precipitazioni, più intense nel settore nord-occidentale, neve a 700-800 m, mercoledì e giovedì precipitazioni abbondanti sui confini, neve a 1000-1600 m, parziali schiarite altrove, venerdì nuvolosità irregolare con deboli nevicate sui confini.</p>	
 <p>gio 12 feb</p>					
 <p>ven 13 feb</p>					

07/02/2026	Temperatura Max di ieri (ore 12-18) °C	Temperatura Min di oggi (ore 00-08) °C	Precipitazioni ultime 24 ore (ore 08-08) mm
Aosta - Mont-Fleury 577 m. slm	11.9	-1.4	0.0
Ayas - Champoluc 1566 m. slm	4.5	-7.7	0.0
Champorcher - Petit-Mont-Blanc 1640 m. slm	3.9	-1.1	0.0
Cogne - Gimillan 1785 m. slm	3.5	-4.8	0.0
Courmayeur - Dolonne 1200 m. slm	7.7	-2.5	0.0
Donnas - Clapey 341 m. slm	9.2	5.4	0.0
Etroubles - Chevière 1339 m. slm	4.7	-2.7	0.0
Gressoney-Saint-Jean - Bieltschocke 1370 m. slm	7.2	-6.4	0.0
La Thuile - Les Granges 1637 m. slm	3.4	-5.0	0.2
Morgex - Capoluogo 938 m. slm	8.0	-2.5	0.0
Nus - Saint-Barthélemy - Osservatorio 1675 m. slm	4.1	-1.2	0.0
Rhêmes-Notre-Dame - Chaudanne 1794 m. slm	3.5	-9.5	0.2
Saint-Christophe - Aeroporto 545 m. slm	10.4	-2.3	0.0
Saint-Vincent - Terme 626 m. slm	11.6	1.4	0.0
Valgrisenche - Menthieu 1859 m. slm	1.6	-4.1	0.0
Valsavarenche - Pont 1951 m. slm	3.0	-7.7	0.2
Valtournenche - Breuil Cervinia 1998 m. slm	2.8	-6.7	0.2
Verrès - Capoluogo 375 m. slm	13.3	3.4	0.0
Villeneuve - S.R. Saint-Nicolas 839 m. slm	11.7	2.7	0.0
(I dati riportati sono pubblicati con procedura automatica, non risultano pertanto validati)			