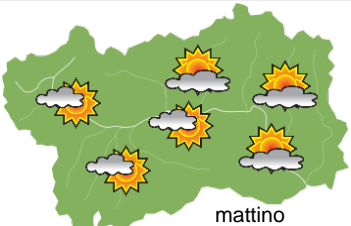
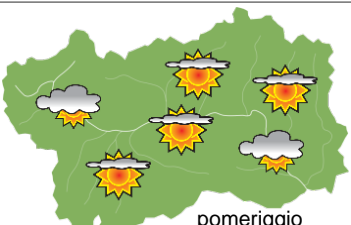
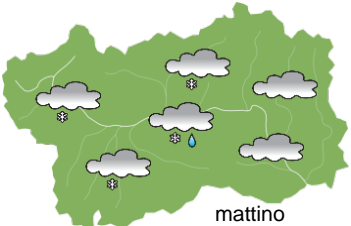
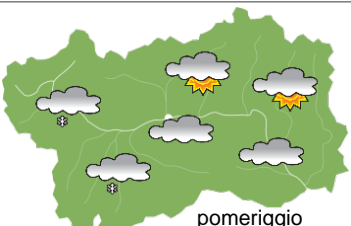
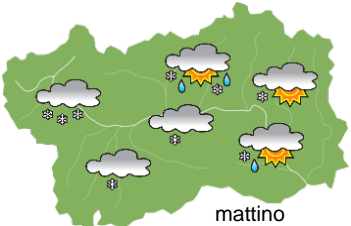
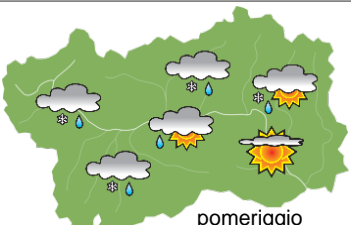




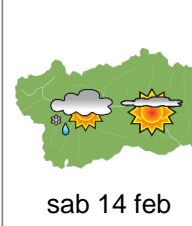

SITUAZIONE SINOTTICA

La circolazione a grande scala è caratterizzata da domani dalla costante presenza di correnti atlantiche sulla regione alpina, con il passaggio di 3 impulsi perturbati: il primo, debole, interesserà la nostra regione domattina, il secondo ed il terzo, più intensi e strutturati, interesseranno la Valle d'Aosta rispettivamente da domani sera sino a tutta la mattinata di mercoledì e per tutta la giornata di giovedì, con nevicate di forte intensità sulle montagne di confine con la Francia ed in parte anche con la Svizzera.

venerdì 8 febbraio 2026		attendibilità: ★★☆☆
 mattino	<p>Sino alle 15 circa cielo poco o parzialmente nuvoloso per nubi a quota medio-bassa. Poi nubi medio-alte in aumento e da fine pomeriggio cielo nuvoloso ovunque, localmente molto nuvoloso in bassa valle al confine col Piemonte dove non è esclusa in tarda serata qualche locale e debole precipitazione, nevosa sopra i 1100m.</p> <p>Venti: 3000 m molto deboli di direzione variabile prevalentemente da S-SW; nelle valli sino a fine mattina molto deboli da W-NW poi da E-SE deboli.</p> <p>Temperature: nelle valli massime stazionarie o in lieve aumento. In montagna stazionarie. Zero termico: 1300 » 1700 m; T 1500: -1 » 2 °C; T 3000: -12 / -10 °C (valori nella libera atmosfera).</p> <p>Pressione: stazionaria.</p>	
 pomeriggio	Temperature: <i>montagna (max)</i>	◀▶
	Temperature: <i>valli (max)</i>	▲
		Segnalazioni: nulla da segnalare.

sabato 9 febbraio 2026		attendibilità: ★★☆☆
 mattino	<p>Cielo da molto nuvoloso a coperto, solamente qualche temporanea ed irregolare schiarita in alta montagna nelle ore centrali. Al mattino precipitazioni deboli diffuse a W, molto deboli centro, probabilmente asciutto a E, limite nevicate a 500/700m; nel pomeriggio ancora nevicate molto deboli ad W, asciutto al centro-est; dalle 19 circa decisa intensificazione delle precipitazioni a partire da W con limite nevicate in calo a 500m.</p> <p>Venti: 3000 m da SW, al mattino deboli, nel pomeriggio in intensificazione sino a moderati, localmente forti dalla serata sul settore occidentale. Nelle valli al mattino deboli variabili tendenti a disporsi da W-NW, nel pomeriggio da E-SE deboli, moderati nella valle centrale.</p> <p>Temperature: nelle valli ed in media montagna minime in lieve aumento, massime in calo. In alta montagna in aumento.</p> <p>Zero termico: 900 » 1400 m; T 1500: -2 » 0 °C; T 3000: -10 » -5 °C (valori nella libera atmosfera).</p> <p>Pressione: in calo.</p>	
 pomeriggio	Temperature: <i>montagna (min max)</i>	▲ ▲
	Temperature: <i>valli (min max)</i>	▲ ▼
		Segnalazioni: deboli nevicate al mattino e dalla serata, in intensificazione.

domenica 10 febbraio 2026		attendibilità: ★★☆☆
 mattino	<p>Cielo coperto a W con precipitazioni diffuse e moderate, localmente forti sulle montagne di confine con la Francia; molto nuvoloso al centro con precipitazioni diffuse e deboli, moderate in montagna; nuvoloso a E sino a metà mattina con precipitazioni deboli, poi asciutto con schiarite. Limite neve molto variabile: nella notte sino a metà mattina a 500m circa, ma già in rialzo sul settore W, poi in netto rialzo sino a 1500m circa, specie ad W.</p> <p>Venti: 3000 m da W-NW forti. Nelle valli da W-NW, al mattino deboli, nel pomeriggio moderati e a tratti forti nella valle centrale.</p> <p>Temperature: nelle valli ed in media montagna minime in calo, massime in sensibile aumento per favonio. In montagna minime in aumento, massime in lieve aumento.</p> <p>Zero termico: 800 » 1900 m (valori nella libera atmosfera).</p> <p>Pressione: in calo.</p>	
 pomeriggio	Temperature: <i>montagna (min max)</i>	▲ ◀
	Temperature: <i>valli (min max)</i>	▼ ▲

venerdì 11 febbraio 2026				attendibilità: ★★☆☆
 gio 12 feb	 ven 13 feb	 sab 14 feb	 dom 15 feb	<p>tendenza successiva</p> <p>Giovedì perturbato, precipitazioni forti sul settore W, moderate al centro, deboli ad E, limite neve a 1300m. Venerdì e sabato nuvoloso a W con deboli nevicate sulle montagne di confine con l'estero, asciutto con nuvolosità irregolare sul resto della regione. Domenica asciutto, soleggiato al mattino, nubi in aumento nel pomeriggio.</p>

09/02/2026	Temperatura Max di ieri (ore 12-18) °C	Temperatura Min di oggi (ore 00-08) °C	Precipitazioni ultime 24 ore (ore 08-08) mm
Aosta - Mont-Fleury 577 m. slm	8,2	-1,2	0,0
Ayas - Champoluc 1566 m. slm	2,7	-7,6	0,0
Champorcher - Petit-Mont-Blanc 1640 m. slm	1,8	-2,1	0,0
Cogne - Gimillan 1785 m. slm	2,9	-6,4	0,0
Courmayeur - Dolonne 1200 m. slm	5,8	-3,4	0,0
Donnas - Clapey 341 m. slm	10,4	4,3	1,6
Etroubles - Chevière 1339 m. slm	2,9	-3,7	0,0
Gressoney-Saint-Jean - Bieltschocke 1370 m. slm	4,4	-5,7	0,0
La Thuile - Les Granges 1637 m. slm	2,0	-6,3	0,0
Morgex - Capoluogo 938 m. slm	7,4	-2,9	0,0
Nus - Saint-Barthélemy - Osservatorio 1675 m. slm	1,8	-3,2	0,0
Rhêmes-Notre-Dame - Chaudanne 1794 m. slm	1,1	-9,4	0,0
Saint-Christophe - Aeroporto 545 m. slm	8,2	-1,7	0,0
Saint-Vincent - Terme 626 m. slm	9,3	1,4	0,0
Valgrisenche - Mentheu 1859 m. slm	0,2	-5,9	0,0
Valsavarenche - Pont 1951 m. slm	0,5	-7,6	0,0
Valtournenche - Breuil Cervinia 1998 m. slm	0,4	-8,3	0,0
Verrès - Capoluogo 375 m. slm	10,5	3,1	0,0
Villeneuve - S.R. Saint-Nicolas 839 m. slm	8,0	1,1	0,0

(I dati riportati sono pubblicati con procedura automatica, non risultano pertanto validati)