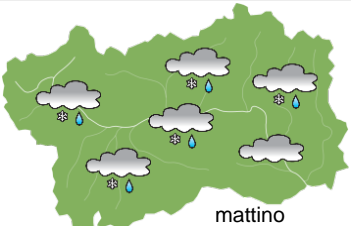

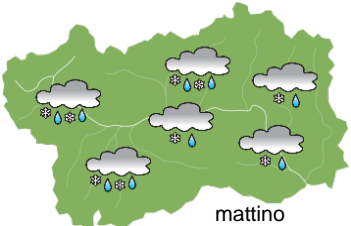
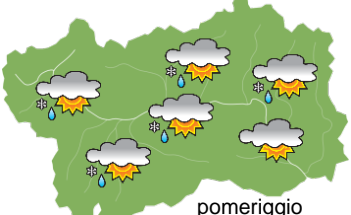
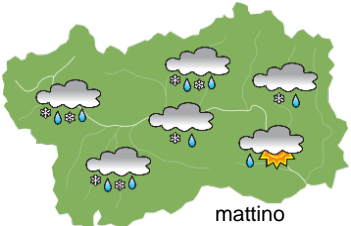
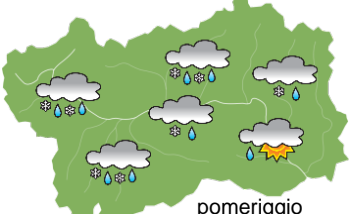






SITUAZIONE SINOTTICA

Correnti atlantiche determinano un'alternanza di schiarite e annuvolamenti in Valle d'Aosta probabilmente fino ai primi giorni della prossima settimana, con abbondanti nevicate sui confini tra oggi e giovedì.

 <p>mattino</p>		martedì 10 febbraio 2026		attendibilità: ★★☆☆
		<p>Molto nuvoloso, con deboli precipitazioni sparse, più intense in alta valle, nevose oltre 800-1000 m, in intensificazione in serata in particolare nel settore nord-occidentale, neve in calo a 500 m. Venti: 3000 m da deboli a moderati sud-occidentali; brezze nelle valli. Temperature: in calo nelle valli, in aumento in montagna. Zero termico: 1200 » 1300 m; T 1500: -2 » -1 °C; T 3000: -10 » -7 °C (valori nella libera atmosfera). Pressione: in calo.</p>		
 <p>pomeriggio</p>		Temperature: <i>montagna (max)</i>	▲	Segnalazioni: nevicate.
		Temperature: <i>valli (max)</i>	▼	

 <p>mattino</p>		mercoledì 11 febbraio 2026		attendibilità: ★★☆☆
		<p>Precipitazioni al mattino, più intense nel settore nord-occidentale, neve in rialzo da 500 a 1500-1600 m a partire da ovest, in seguito parziali schiarite, precipitazioni in intensificazione in serata in particolare sui confini. Venti: 3000 m forti occidentali; foehn dal pomeriggio nelle valli. Temperature: in aumento tranne le minime nelle valli. Zero termico: 1200 » 1800 m; T 1500: -2 » 3 °C; T 3000: -8 » -6 °C (valori nella libera atmosfera). Pressione: in calo.</p>		
 <p>pomeriggio</p>		Temperature: <i>montagna (min max)</i>	▲ ▲	Segnalazioni: nevicate, vento forte in montagna con foehn nelle valli.
		Temperature: <i>valli (min max)</i>	◄ ▲	

 <p>mattino</p>		giovedì 12 febbraio 2026		attendibilità: ★★☆☆
		<p>Molto nuvoloso, con precipitazioni abbondanti sui confini, deboli altrove, neve a 1000-1300 m. Venti: 3000 m molto forti occidentali, in rotazione da NW; episodi di foehn nelle valli. Temperature: in lieve calo tranne le minime nelle valli. Zero termico: 1500 » 1600 m (valori nella libera atmosfera). Pressione: in lieve aumento.</p>		
 <p>pomeriggio</p>		Temperature: <i>montagna (min max)</i>	▼ ▼	
		Temperature: <i>valli (min max)</i>	◄ ▼	

tendenza successiva				attendibilità: ★★☆☆
				<p>Venerdì nuvolosità irregolare con deboli precipitazioni al mattino sui confini e in serata nel settore sud-orientale, neve a 1200-1300 m, sabato nuvolosità irregolare con qualche fiocco in montagna, domenica abbastanza soleggiato, lunedì deboli nevicate sui confini, schiarite altrove.</p>
				
				
				
ven 13 feb	sab 14 feb	dom 15 feb	lun 16 feb	

10/02/2026	Temperatura Max di ieri (ore 12-18) °C	Temperatura Min di oggi (ore 00-08) °C	Precipitazioni ultime 24 ore (ore 08-08) mm
Aosta - Mont-Fleury 577 m. slm	10.2	1.9	0.0
Ayas - Champoluc 1566 m. slm	3.0	-3.8	0.0
Champorcher - Petit-Mont-Blanc 1640 m. slm	1.1	-2.1	0.0
Cogne - Gimillan 1785 m. slm	3.4	-6.2	0.0
Courmayeur - Dolonne 1200 m. slm	7.0	0.0	7.4
Donnas - Clapey 341 m. slm	10.2	5.1	0.0
Etroubles - Chevière 1339 m. slm	3.6	-1.5	0.0
Gressoney-Saint-Jean - Bieltschocke 1370 m. slm	3.3	-1.3	0.0
La Thuile - Les Granges 1637 m. slm	2.0	-3.5	5.2
Morgex - Capoluogo 938 m. slm	8.4	0.4	4.2
Nus - Saint-Barthélemy - Osservatorio 1675 m. slm	1.9	-2.8	0.0
Rhêmes-Notre-Dame - Chaudanne 1794 m. slm	-	-9.3	-
Saint-Christophe - Aeroporto 545 m. slm	11.2	2.3	0.0
Saint-Vincent - Terme 626 m. slm	13.1	3.4	0.0
Valgrisenche - Menthieu 1859 m. slm	1.0	-4.7	2.0
Valsavarenche - Pont 1951 m. slm	2.6	-7.8	0.2
Valtournenche - Breuil Cervinia 1998 m. slm	-0.4	-6.0	0.0
Verrès - Capoluogo 375 m. slm	11.8	5.1	0.0
Villeneuve - S.R. Saint-Nicolas 839 m. slm	9.7	1.9	0.4

(I dati riportati sono pubblicati con procedura automatica, non risultano pertanto validati)