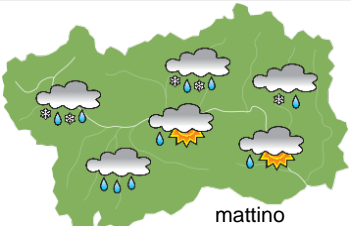
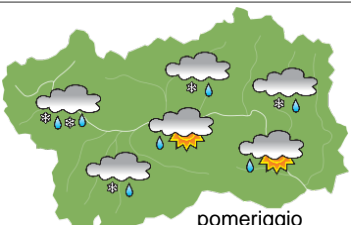
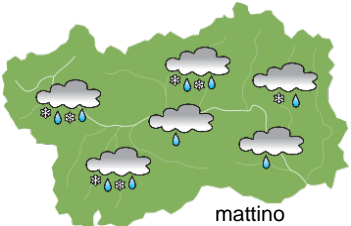
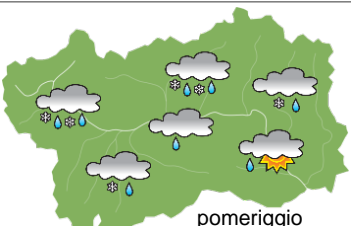
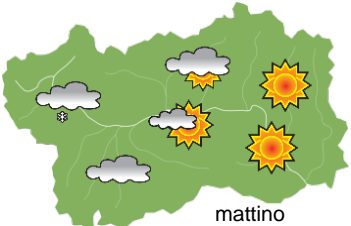
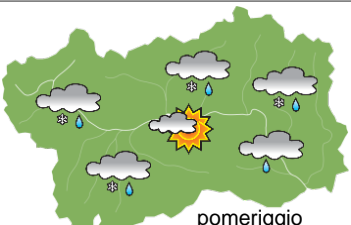






SITUAZIONE SINOTTICA

Una vasta circolazione depressionaria interessa buona parte dell'Europa favorendo il transito di una serie di perturbazioni atlantiche che apportano precipitazioni, specialmente sulla dorsale, alternate da qualche schiarita in media e bassa valle, accompagnate da correnti intense e foehn nelle valli. Da sabato una parziale rimonta di un anticiclone di matrice africana mitigherà gli effetti dei fenomeni precipitativi questo fine settimana.

		mercoledì 11 febbraio 2026		attendibilità: ★★☆☆
 <p style="text-align: center;">mattino</p>	<p>Inizialmente coperto con precipitazioni, più intense a NW, in parziale attenuazione e temporanea cessazione con qualche timida schiarita nelle ore centrali, più ampia sul settore sud-orientale. Dalla serata ripresa delle precipitazioni sui confini. Limite neve in rialzo fino a 1500-1600 m.</p> <p>Venti: 3000 m forti occidentali in temporanea attenuazione fino a moderati; foehn da NW moderato dal pomeriggio nelle valli.</p> <p>Temperature: in aumento.</p> <p>Zero termico: 1200 » 2000 m; T 1500: -2 » 3 °C; T 3000: -8 » -6 °C (valori nella libera atmosfera).</p> <p>Pressione: in calo.</p>			
	 <p style="text-align: center;">pomeriggio</p>	<p>Temperature: <i>montagna (max)</i></p>	▲	<p>Segnalazioni: nevicate, vento forte in montagna con foehn nelle valli.</p>
	<p>Temperature: <i>valli (max)</i></p>	▲		

		giovedì 12 febbraio 2026		attendibilità: ★★☆☆
 <p style="text-align: center;">mattino</p>	<p>Da molto nuvoloso a coperto con precipitazioni localmente forti sui confini e via via più deboli verso il settore SE. Limite neve da 1000 a 1400 m circa.</p> <p>Venti: 3000 m molto forti occidentali in rotazione da NW; foehn da NW nelle valli inizialmente debole in rinforzo fino a moderato o localmente forte dal pomeriggio.</p> <p>Temperature: in lieve calo, salvo le minime nelle valli.</p> <p>Zero termico: 1500 » 1700 m; T 1500: 0 » 2 °C; T 3000: -5 » -8 °C (valori nella libera atmosfera).</p> <p>Pressione: in lieve aumento.</p>			
	 <p style="text-align: center;">pomeriggio</p>	<p>Temperature: <i>montagna (min max)</i></p>	▼ ▼	<p>Segnalazioni: nevicate, vento forte in montagna con foehn nelle valli.</p>
	<p>Temperature: <i>valli (min max)</i></p>	◄ ▼		

		venerdì 13 febbraio 2026		attendibilità: ★★☆☆
 <p style="text-align: center;">mattino</p>	<p>Al primo mattino deboli residue precipitazioni sulla dorsale NW, in cessazione con schiarite temporaneamente ampie. Aumento della nuvolosità nella seconda parte della giornata con qualche debole fenomeno in serata sui rilievi, nevoso sui 1200-1300 m circa.</p> <p>Venti: 3000 m moderati occidentali in rotazione e attenuazione in serata fino a deboli da SE; NW deboli nelle valli con qualche episodio di foehn in quelle superiori, poi deboli deboli da SE in serata.</p> <p>Temperature: senza variazioni di rilievo.</p> <p>Zero termico: 1500 » 1800 m (valori nella libera atmosfera).</p> <p>Pressione: in calo.</p>			
	 <p style="text-align: center;">pomeriggio</p>	<p>Temperature: <i>montagna (min max)</i></p>	◄ ◄	
	<p>Temperature: <i>valli (min max)</i></p>	◄ ◄		

				tendenza successiva	attendibilità: ★★☆☆
 <p style="text-align: center;">sab 14 feb</p>	 <p style="text-align: center;">dom 15 feb</p>	 <p style="text-align: center;">lun 16 feb</p>	 <p style="text-align: center;">mar 17 feb</p>	<p>Sabato più fresco con nuvolosità irregolare e qualche debole fiocco sulla dorsale; domenica abbastanza soleggiato; successivamente abbastanza nuvoloso con nuove deboli nevicate, specie sui confini.</p>	

11/02/2026	Temperatura Max di ieri (ore 12-18) °C	Temperatura Min di oggi (ore 00-08) °C	Precipitazioni ultime 24 ore (ore 08-08) mm
Aosta - Mont-Fleury 577 m. slm	6,9	-0,4	27,6
Ayas - Champoluc 1566 m. slm	1,6	-2,6	9,0
Champorcher - Petit-Mont-Blanc 1640 m. slm	0,0	-2,4	6,4
Cogne - Gimillan 1785 m. slm	2,4	-3,4	14,4
Courmayeur - Dolonne 1200 m. slm	1,9	-0,4	45,0
Donnas - Clapey 341 m. slm	8,1	3,4	3,8
Etroubles - Chevière 1339 m. slm	0,9	-1,3	27,2
Gressoney-Saint-Jean - Bieltschocke 1370 m. slm	2,0	-0,8	7,2
La Thuile - Les Granges 1637 m. slm	-0,9	-2,6	48,0
Morgex - Capoluogo 938 m. slm	3,1	0,3	41,4
Nus - Saint-Barthélemy - Osservatorio 1675 m. slm	-0,5	-2,2	18,0
Rhêmes-Notre-Dame - Chaudanne 1794 m. slm	-0,7	-2,8	17,8
Saint-Christophe - Aeroporto 545 m. slm	7,9	-0,4	23,0
Saint-Vincent - Terme 626 m. slm	10,4	0,2	12,0
Valgrisenche - Menthieu 1859 m. slm	-0,3	-3,1	32,0
Valsavarenche - Pont 1951 m. slm	-1,6	-3,4	9,2
Valtournenche - Breuil Cervinia 1998 m. slm	-0,3	-4,1	11,4
Verrès - Capoluogo 375 m. slm	9,5	2,8	7,2
Villeneuve - S.R. Saint-Nicolas 839 m. slm	5,4	0,0	30,8

(I dati riportati sono pubblicati con procedura automatica, non risultano pertanto validati)