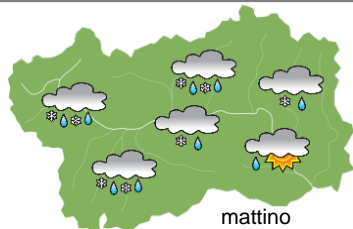


## SITUAZIONE SINOTTICA

Una vasta area di bassa pressione sull'Europa determina l'afflusso di correnti atlantiche sulla Valle d'Aosta con tempo perturbato per la giornata odierna. Domani una temporanea rimonta anticiclonica determina una pausa dei fenomeni fino alle ore serali, poi la discesa della saccatura verso la regione porta un nuovo peggioramento delle condizioni e il suo persistere a nord dell'Italia per l'inizio della prossima settimana continua a determinare l'arrivo di umidità con nubi e precipitazioni.

**giovedì 12 febbraio 2026**

attendibilità: ★★☆☆



mattino

Nuvoloso o molto nuvoloso con precipitazioni diffuse, localmente moderate o forti a W-NW, via via più deboli verso SE. Da fine mattina gradualmente schiarite fino a irregolarmente nuvoloso, eccetto per addensamenti sui rilievi di confine, con graduale attenuazione dei fenomeni e confinamento verso i rilievi N e W al pomeriggio. Intensificazione dei fenomeni in serata, più probabili a W-SW e N, meno altrove. Limite neve a 1300m, in calo a 1000m dalla serata.

**Venti:** 3000 m inizialmente da W tra moderati e forti, in rapida rotazione da NW e in intensificazione a localmente molto forti nel pomeriggio; nelle valli da W-NW fino a metà mattina deboli o al più localmente moderati, poi in rinforzo a moderati o localmente forti con raffiche.

**Temperature:** in aumento, più sensibile nelle valli.

Zero termico: 1200 » 2000 m; T 1500: -2 » 7 °C; T 3000: -8 » -4 °C (valori nella libera atmosfera).

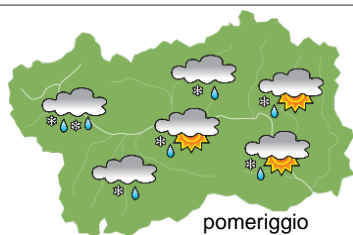
**Pressione:** pressoché stazionaria.

Temperature: *montagna (max)*



**Segnalazioni:** nevicate, vento forte.

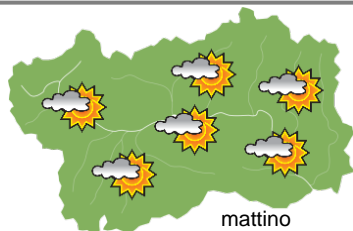
Temperature: *valli (max)*



pomeriggio

**venerdì 13 febbraio 2026**

attendibilità: ★★☆☆



mattino

Parzialmente nuvoloso fino al mattino con addensamenti sui confini associati a deboli precipitazioni residue in esaurimento, poi prevalentemente sereno. Dalle ore centrali arrivo di nubi medio-alte, in graduale ispessimento e aumento della nuvolosità dal pomeriggio fino a molto nuvoloso nella notte. Deboli precipitazioni dalle ore serali, più frequenti in montagna; limite neve a 1000-1100 m circa.

**Venti:** 3000 m moderati da NW fino al mattino, poi in graduale indebolimento e rotazione prima da W poi da S, nel pomeriggio tra deboli e moderati da SE; nelle valli da W-NW moderati fino al primo mattino, poi in graduale indebolimento, in rotazione da E-SE dalle ore centrali, in intensificazione la sera.

**Temperature:** minime in aumento nelle valli, in calo in montagna.

Zero termico: 1700 » 2000 m; T 1500: 2 » 6 °C; T 3000: -10 » -5 °C (valori nella libera atmosfera).

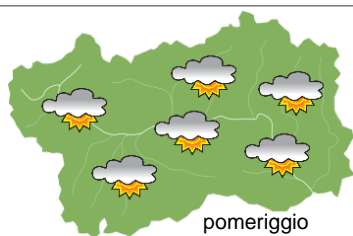
**Pressione:** in lieve calo.

Temperature: *montagna (min max)*



**Segnalazioni:** nulla da segnalare.

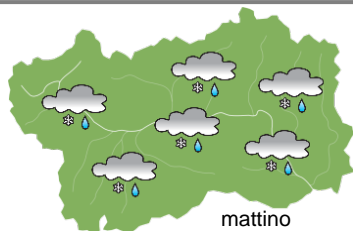
Temperature: *valli (min max)*



pomeriggio

**sabato 14 febbraio 2026**

attendibilità: ★★☆☆



mattino

Molto nuvoloso fino al mattino, in seguito graduale diminuzione delle nubi fino a poco nuvoloso da fine pomeriggio. Deboli precipitazioni intermittenti fino alle ore centrali (limite neve a 800-1000 m), in esaurimento al pomeriggio e in ripresa sui rilievi di confine dalla sera.

**Venti:** 3000 m al mattino deboli dai quadranti N, poi in rotazione da N-NW e in intensificazione a moderati o localmente forti; nelle valli molto deboli da W-NW fino a fine mattina, poi deboli o localmente moderati.

**Temperature:** in calo le massime in montagna e le minime nelle valli.

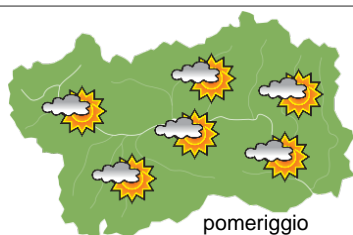
Zero termico: 1200 » 1900 m (valori nella libera atmosfera).

**Pressione:** in aumento.

Temperature: *montagna (min max)*



Temperature: *valli (min max)*



pomeriggio

**tendenza successiva**

attendibilità: ★★☆☆



dom 15 feb



lun 16 feb



mar 17 feb



mer 18 feb

Domenica sereno fino al primo pomeriggio, poi nubi in graduale aumento fino a nuvoloso o molto nuvoloso per la notte e lunedì, associato a precipitazioni localmente moderate e meno frequenti sul fondovalle. Martedì e mercoledì irregolarmente nuvoloso con precipitazioni più probabili nelle ore notturne e nelle mattine.

<b>12/02/2026</b>	<b>Temperatura Max di ieri (ore 12-18) °C</b>	<b>Temperatura Min di oggi (ore 00-08) °C</b>	<b>Precipitazioni ultime 24 ore (ore 08-08) mm</b>
Aosta - Mont-Fleury 577 m. slm	8,0	1,9	5,0
Ayas - Champoluc 1566 m. slm	3,6	-2,4	1,8
Champorcher - Petit-Mont-Blanc 1640 m. slm	2,6	-2,2	0,0
Cogne - Gimillan 1785 m. slm	0,8	-3,6	2,2
Courmayeur - Dolonne 1200 m. slm	3,0	0,2	20,0
Donnas - Clapey 341 m. slm	11,3	4,7	0,0
Etroubles - Chevière 1339 m. slm	2,5	-1,1	8,4
Gressoney-Saint-Jean - Bieltschocke 1370 m. slm	6,0	-2,3	1,2
La Thuile - Les Granges 1637 m. slm	2,1	-2,3	6,4
Morgex - Capoluogo 938 m. slm	6,0	0,5	7,2
Nus - Saint-Barthélemy - Osservatorio 1675 m. slm	1,3	-3,0	21,6
Rhêmes-Notre-Dame - Chaudanne 1794 m. slm	1,0	-2,9	11,6
Saint-Christophe - Aeroporto 545 m. slm	4,9	1,5	3,4
Saint-Vincent - Terme 626 m. slm	9,1	2,3	1,0
Valgrisenche - Menthiu 1859 m. slm	0,7	-3,2	11,2
Valsavarenche - Pont 1951 m. slm	1,4	-3,3	7,6
Valtournenche - Breuil Cervinia 1998 m. slm	0,6	-3,8	14,2
Verrès - Capoluogo 375 m. slm	9,8	4,2	0,2
Villeneuve - S.R. Saint-Nicolas 839 m. slm	7,1	1,5	4,8

*(I dati riportati sono pubblicati con procedura automatica, non risultano pertanto validati)*