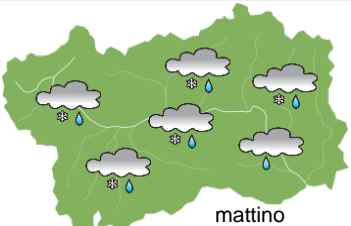
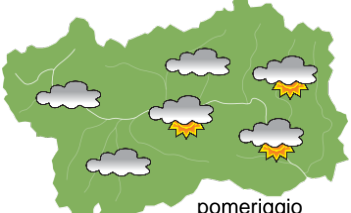
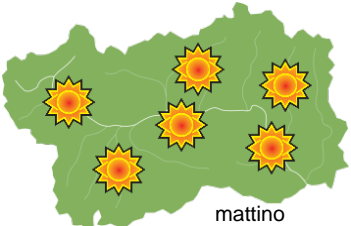
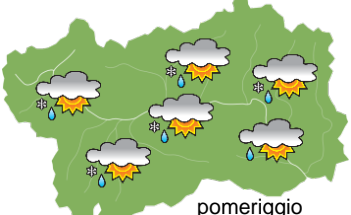
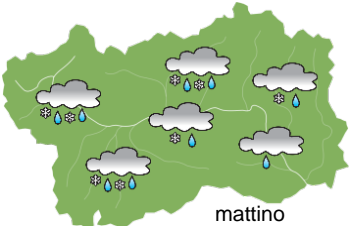







## SITUAZIONE SINOTTICA

Correnti atlantiche interesseranno la Valle d'Aosta probabilmente fino a metà della prossima settimana, con nevicate in media montagna in particolare sui confini e venti forti tra domani sera e martedì.

 <p>mattino</p>	<b>sabato 14 febbraio 2026</b>		attendibilità: ★★★
	<p>Molto nuvoloso, con deboli precipitazioni fino a metà giornata, neve a 1000-1200 m, in seguito schiarite con annuvolamenti e qualche fiocco sui confini.  <b>Venti:</b> 3000 m deboli sud-orientali, in rotazione da N e rinforzo; episodi di foehn dal pomeriggio nelle valli.  <b>Temperature:</b> in lieve calo.            Zero termico: 1300 » 1800 m; T 1500: -1 » 3 °C; T 3000: -10 » -8 °C (valori nella libera atmosfera).  <b>Pressione:</b> in aumento.</p>		
 <p>pomeriggio</p>	Temperature: <i>montagna (max)</i>	▼	<b>Segnalazioni:</b> nulla da segnalare.
	Temperature: <i>valli (max)</i>	▼	

 <p>mattino</p>	<b>domenica 15 febbraio 2026</b>		attendibilità: ★★★
	<p>Soleggiato, con nubi in aumento da metà giornata, deboli precipitazioni in serata, più intense nel settore nord-occidentale, neve a 1200-1400 m.  <b>Venti:</b> 3000 m forti settentrionali, in rotazione da NW; episodi di foehn nelle valli.  <b>Temperature:</b> minime in calo in montagna, massime in lieve aumento.            Zero termico: 1300 » 2000 m; T 1500: -1 » 4 °C; T 3000: -13 » -7 °C (valori nella libera atmosfera).  <b>Pressione:</b> stazionaria.</p>		
 <p>pomeriggio</p>	Temperature: <i>montagna (min max)</i>	▼ ▲	<b>Segnalazioni:</b> nevicate.
	Temperature: <i>valli (min max)</i>	◄ ▲	

 <p>mattino</p>	<b>lunedì 16 febbraio 2026</b>		attendibilità: ★★★
	<p>Molto nuvoloso, con deboli precipitazioni, più intense sui confini, neve in calo da 1400 a 1000 m.  <b>Venti:</b> 3000 m molto forti nord-occidentali; foehn nelle valli.  <b>Temperature:</b> minime in aumento, massime in calo.            Zero termico: 1600 » 1300 m (valori nella libera atmosfera).  <b>Pressione:</b> in lieve calo.</p>		
 <p>pomeriggio</p>	Temperature: <i>montagna (min max)</i>	▲ ▼	
	Temperature: <i>valli (min max)</i>	▲ ▼	

<b>tendenza successiva</b>				attendibilità: ★★★
<p>Martedì nuvolosità irregolare con deboli nevicate sui confini, mercoledì in parte soleggiato con nubi e qualche fiocco sui confini, giovedì deboli precipitazioni, neve a 800-1000 m, venerdì nuvolosità irregolare.</p>				
 <p>mar 17 feb</p>	 <p>mer 18 feb</p>	 <p>gio 19 feb</p>	 <p>ven 20 feb</p>	

<b>14/02/2026</b>	<b>Temperatura Max di ieri (ore 12-18) °C</b>	<b>Temperatura Min di oggi (ore 00-08) °C</b>	<b>Precipitazioni ultime 24 ore (ore 08-08) mm</b>
Aosta - Mont-Fleury 577 m. slm	11.9	3.1	1.4
Ayas - Champoluc 1566 m. slm	4.8	-2.2	0.2
Champorcher - Petit-Mont-Blanc 1640 m. slm	3.6	-1.5	5.0
Cogne - Gimillan 1785 m. slm	2.9	-3.9	2.6
Courmayeur - Dolonne 1200 m. slm	6.1	0.2	2.8
Donnas - Clapey 341 m. slm	14.8	5.9	1.6
Etroubles - Chevière 1339 m. slm	3.0	-1.5	0.0
Gressoney-Saint-Jean - Bieltschocke 1370 m. slm	7.8	-0.4	0.4
La Thuile - Les Granges 1637 m. slm	3.1	-2.6	1.8
Morgex - Capoluogo 938 m. slm	8.0	1.2	0.4
Nus - Saint-Barthélemy - Osservatorio 1675 m. slm	4.4	-2.6	0.0
Rhêmes-Notre-Dame - Chaudanne 1794 m. slm	2.0	-4.0	1.8
Saint-Christophe - Aeroporto 545 m. slm	12.6	3.7	0.8
Saint-Vincent - Terme 626 m. slm	14.9	4.1	0.6
Valgrisenche - Menthiu 1859 m. slm	2.0	-3.3	0.4
Valsavarenche - Pont 1951 m. slm	1.9	-4.5	1.8
Valtournenche - Breuil Cervinia 1998 m. slm	1.1	-5.1	0.0
Verrès - Capoluogo 375 m. slm	15.7	6.1	1.4
Villeneuve - S.R. Saint-Nicolas 839 m. slm	11.1	2.8	0.0

*(I dati riportati sono pubblicati con procedura automatica, non risultano pertanto validati)*