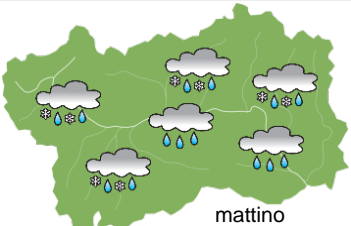

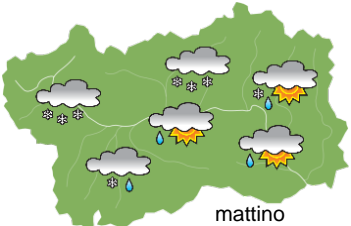
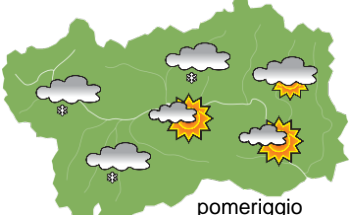
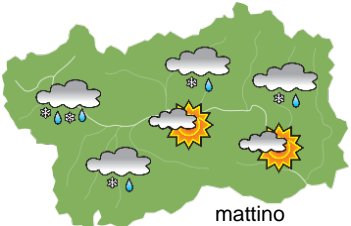
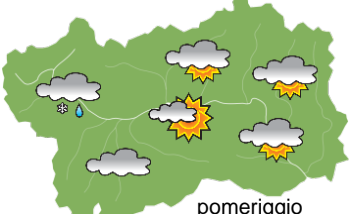





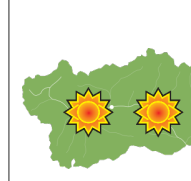
SITUAZIONE SINOTTICA

Una vasta circolazione depressionaria interessa buona parte dell'Europa, contestualmente alla presenza di un anticiclone centrato a est dello stretto di Gibilterra: ne conseguono correnti piuttosto forti e il transito ad intermittenza di una serie di impulsi perturbati sulla nostra regione. Il più attivo si esaurirà entro domattina, mentre un secondo, più debole, transiterà tra mercoledì e giovedì. Successivamente, l'espansione della citata alta pressione, favorirà condizioni più stabili e soleggiate, accompagnate da un rialzo termico.

lunedì 16 febbraio 2026		attendibilità: ★★★
	<p>Molto nuvoloso con deboli precipitazioni, più intense sui confini, neve da 1300 a 1600 m, in calo a 1000 m in serata. Possibile temporanea attenuazione dei fenomeni in media e bassa valle, più probabile nel pomeriggio e qualche timida e temporanea schiarita non esclusa sui settori sud-orientali a confine col Piemonte.</p> <p>Venti: 3000 m molto forti nord-occidentali; foehn da NW da debole a moderato nelle valli con locali raffiche.</p> <p>Temperature: in calo.</p> <p>Zero termico: 1600 » 1800 m; T 1500: 1 » 2 °C; T 3000: -10 » -12 °C (valori nella libera atmosfera).</p> <p>Pressione: in aumento.</p>	
	<p>Temperature: <i>montagna (max)</i> ▼ Segnalazioni: nevicata, vento forte in montagna con foehn nelle valli.</p> <p>Temperature: <i>valli (max)</i> ▼</p>	

martedì 17 febbraio 2026		attendibilità: ★★★
	<p>Nuvolosità irregolare, più compatta al mattino e sul settore nord-occidentale, dove tenderà a confinarsi nel corso della giornata, con deboli nevicata sui confini, in esaurimento in serata, e schiarite localmente anche ampie sul settore sud-orientale e in parte quello centrale.</p> <p>Venti: 3000 m molto forti nord-occidentali in graduale attenuazione nel corso della giornata, fino a moderati in serata; foehn da NW moderato nelle valli.</p> <p>Temperature: in calo.</p> <p>Zero termico: 1200 » 1300 m; T 1500: 3 » -2 °C; T 3000: -14 » -10 °C (valori nella libera atmosfera).</p> <p>Pressione: in aumento.</p>	
	<p>Temperature: <i>montagna (min max)</i> ▼ ▼ Segnalazioni: nevicata al mattino, vento forte in montagna con foehn nelle valli.</p> <p>Temperature: <i>valli (min max)</i> ▼ ▼</p>	

mercoledì 18 febbraio 2026		attendibilità: ★★★
	<p>Addensamenti al mattino, specie sul settore nord-occidentale con deboli precipitazioni in esaurimento e in successiva lieve ripresa serale; altrove transito di nubi medio-alte con qualche schiarita, più ampia al pomeriggio. Limite neve da 1200 a 1400 m circa.</p> <p>Venti: 3000 m moderati occidentali in rotazione e indebolimento al pomeriggio, fino a deboli meridionali; episodi di foehn da NW al mattino nelle valli, generalmente di debole intensità, poi deboli sud-orientali alla sera.</p> <p>Temperature: minime in calo nelle valli, massime in aumento.</p> <p>Zero termico: 1500 » 1900 m (valori nella libera atmosfera).</p> <p>Pressione: in calo.</p>	
	<p>Temperature: <i>montagna (min max)</i> ◀ ▲</p> <p>Temperature: <i>valli (min max)</i> ◀ ▲</p>	

tendenza successiva				attendibilità: ★★★
				<p>Nuvolosità irregolare giovedì con qualche debole precipitazione, nevosa a circa 1000 m; abbastanza soleggiato venerdì; successivamente prevalentemente soleggiato.</p>
gio 19 feb	ven 20 feb	sab 21 feb	dom 22 feb	

16/02/2026	Temperatura Max di ieri (ore 12-18) °C	Temperatura Min di oggi (ore 00-08) °C	Precipitazioni ultime 24 ore (ore 08-08) mm
Aosta - Mont-Fleury 577 m. slm	12,8	3,3	5,8
Ayas - Champoluc 1566 m. slm	6,1	-0,9	5,2
Champorcher - Petit-Mont-Blanc 1640 m. slm	6,8	-0,9	5,0
Cogne - Gimillan 1785 m. slm	2,8	-2,4	2,6
Courmayeur - Dolonne 1200 m. slm	7,0	1,5	0,2
Donnas - Clapey 341 m. slm	14,4	6,5	1,0
Etroubles - Chevière 1339 m. slm	6,8	-0,2	4,8
Gressoney-Saint-Jean - Bieltschocke 1370 m. slm	8,0	0,3	8,8
La Thuile - Les Granges 1637 m. slm	1,9	-1,2	2,4
Morgex - Capoluogo 938 m. slm	8,8	2,1	5,2
Nus - Saint-Barthélemy - Osservatorio 1675 m. slm	4,9	-1,4	6,0
Rhêmes-Notre-Dame - Chaudanne 1794 m. slm	3,3	-1,8	11,2
Saint-Christophe - Aeroporto 545 m. slm	15,2	4,3	5,6
Saint-Vincent - Terme 626 m. slm	14,8	4,4	8,0
Valgrisenche - Menthiu 1859 m. slm	1,3	-2,3	7,0
Valsavarenche - Pont 1951 m. slm	3,7	-	-
Valtournenche - Breuil Cervinia 1998 m. slm	2,0	-3,0	13,4
Verrès - Capoluogo 375 m. slm	15,2	6,4	2,2
Villeneuve - S.R. Saint-Nicolas 839 m. slm	11,9	2,8	3,8

(I dati riportati sono pubblicati con procedura automatica, non risultano pertanto validati)