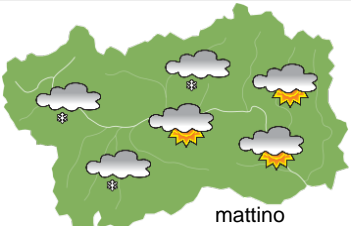
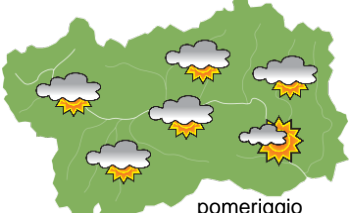
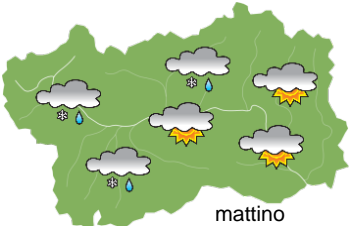
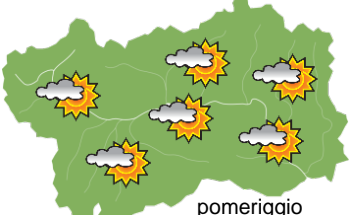
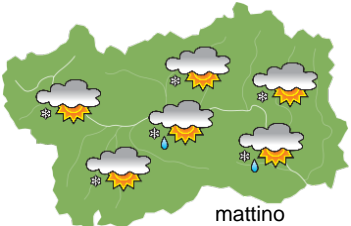
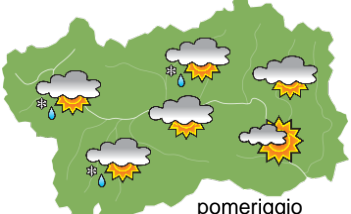






SITUAZIONE SINOTTICA

Correnti nord-occidentali determinano deboli neviccate tra oggi e domani sulle zone di confine della Valle d'Aosta, mentre una perturbazione porterà precipitazioni con neve a quote medio-basse giovedì mattina, in seguito si avrà l'espansione di un campo anticiclonico.

martedì 17 febbraio 2026		attendibilità: ★★☆☆
 mattino	<p>Molto nuvoloso nel settore nord-occidentale, con deboli neviccate sui confini fino a metà pomeriggio, qualche schiarita altrove, più ampia in serata.</p> <p>Venti: 3000 m molto forti nord-occidentali; foehn nelle valli.</p> <p>Temperature: in calo.</p> <p>Zero termico: 1200 » 1400 m; T 1500: -3 » -1 °C; T 3000: -14 » -11 °C (valori nella libera atmosfera).</p> <p>Pressione: in aumento.</p>	
 pomeriggio	<p>Temperature: <i>montagna (max)</i> ▼</p> <p>Temperature: <i>valli (max)</i> ▼</p>	<p>Segnalazioni: vento forte in montagna con foehn nelle valli.</p>

mercoledì 18 febbraio 2026		attendibilità: ★★☆☆
 mattino	<p>Molto nuvoloso al mattino, con deboli precipitazioni nel settore nord-occidentale, nevose oltre 1200-1300 m, in seguito schiarite, nubi in aumento in serata.</p> <p>Venti: 3000 m forti nord-occidentali, in attenuazione e rotazione da SW; episodi di foehn nelle valli.</p> <p>Temperature: in aumento.</p> <p>Zero termico: 1300 » 2000 m; T 1500: -1 » 4 °C; T 3000: -12 » -7 °C (valori nella libera atmosfera).</p> <p>Pressione: in calo.</p>	
 pomeriggio	<p>Temperature: <i>montagna (min max)</i> ▲ ▲</p> <p>Temperature: <i>valli (min max)</i> ▲ ▲</p>	<p>Segnalazioni: neviccate.</p>

giovedì 19 febbraio 2026		attendibilità: ★★☆☆
 mattino	<p>Deboli precipitazioni fino al primo mattino, più intense in alta valle, nevose oltre 600-700 m, in seguito parziali schiarite con nubi e deboli precipitazioni sui confini, neve in rialzo a 1200-1400 m.</p> <p>Venti: 3000 m moderati occidentali, in rotazione da NW e rinforzo; foehn dal pomeriggio nelle valli.</p> <p>Temperature: in lieve calo tranne le minime in montagna.</p> <p>Zero termico: 1000 » 1800 m (valori nella libera atmosfera).</p> <p>Pressione: in aumento.</p>	
 pomeriggio	<p>Temperature: <i>montagna (min max)</i> ◀ ▼</p> <p>Temperature: <i>valli (min max)</i> ▼ ▼</p>	

tendenza successiva				attendibilità: ★★☆☆
 ven 20 feb	 sab 21 feb	 dom 22 feb	 lun 23 feb	<p>Venerdì nuvolosità irregolare, con deboli neviccate sui confini e schiarite più ampie in bassa valle, sabato abbastanza soleggiato con nubi e qualche fiocco sui confini, domenica e lunedì soleggiato.</p>

17/02/2026	Temperatura Max di ieri (ore 12-18) °C	Temperatura Min di oggi (ore 00-08) °C	Precipitazioni ultime 24 ore (ore 08-08) mm
Aosta - Mont-Fleury 577 m. slm	6.6	3.6	3.8
Ayas - Champoluc 1566 m. slm	0.6	-3.9	8.2
Champorcher - Petit-Mont-Blanc 1640 m. slm	-0.6	-3.0	13.0
Cogne - Gimillan 1785 m. slm	-1.1	-5.3	2.4
Courmayeur - Dolonne 1200 m. slm	3.9	-0.5	0.0
Donnas - Clapey 341 m. slm	8.4	4.3	3.2
Etroubles - Chevière 1339 m. slm	1.1	-2.3	0.4
Gressoney-Saint-Jean - Bieltschocke 1370 m. slm	2.6	-2.1	9.4
La Thuile - Les Granges 1637 m. slm	-0.6	-3.7	0.6
Morgex - Capoluogo 938 m. slm	5.1	1.0	1.4
Nus - Saint-Barthélemy - Osservatorio 1675 m. slm	-1.4	-4.3	2.6
Rhêmes-Notre-Dame - Chaudanne 1794 m. slm	-1.5	-5.4	15.2
Saint-Christophe - Aeroporto 545 m. slm	6.2	4.6	1.6
Saint-Vincent - Terme 626 m. slm	6.5	3.8	2.4
Valgrisenche - Menthiu 1859 m. slm	-2.4	-6.0	13.8
Valsavarenche - Pont 1951 m. slm	-2.3	-5.6	5.4
Valtournenche - Breuil Cervinia 1998 m. slm	-3.4	-7.1	9.4
Verrès - Capoluogo 375 m. slm	7.9	6.5	1.8
Villeneuve - S.R. Saint-Nicolas 839 m. slm	6.9	2.2	4.2

(I dati riportati sono pubblicati con procedura automatica, non risultano pertanto validati)