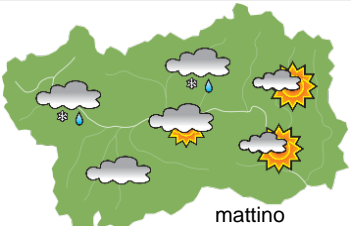
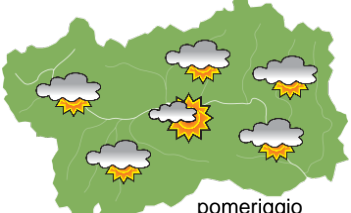
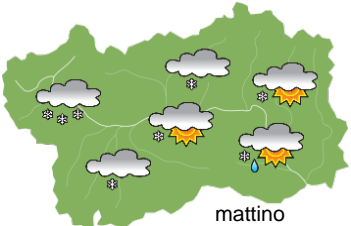
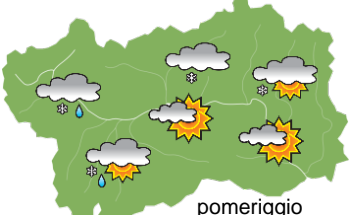
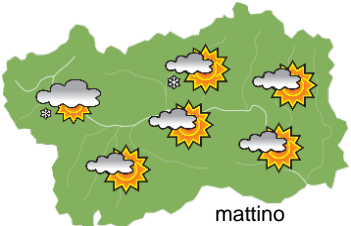
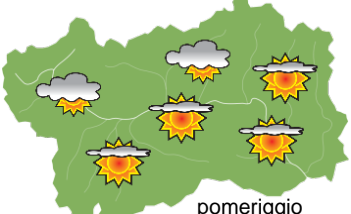




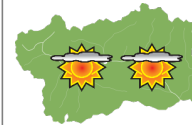

## SITUAZIONE SINOTTICA

Correnti perturbate determinano nevicate: questa notte in modo diffuso, da domani pomeriggio sulle zone di confine estero. In seguito si avrà l'espansione di un campo anticiclonico, con una quota dello zero termico che, a inizio settimana prossima, potrebbe raggiungere i 3000 m e più.

		<b>mercoledì 18 febbraio 2026</b>		attendibilità: ★★☆☆
 <p style="text-align: center;">mattino</p>	<p>Nuvolosità più persistente a NW con deboli precipitazioni residue, neve oltre 1200-1300 m, e contestuali schiarite sempre più ampie, soprattutto a SE. Nubi in nuovo aumento in serata, precipitazioni nella notte.</p> <p><b>Venti:</b> 3000 m forti nord-occidentali, in attenuazione e rotazione da S; episodi di foehn nelle valli, deboli da SE dalle ore centrali a partire dai settori prossimi al Piemonte.</p> <p><b>Temperature:</b> in aumento.</p> <p>Zero termico: 1100 » 2000 m; T 1500: -3 » 3 °C; T 3000: -13 » -6 °C (valori nella libera atmosfera).</p> <p><b>Pressione:</b> in calo.</p>			
	 <p style="text-align: center;">pomeriggio</p>	<p>Temperature: <i>montagna (max)</i> ▲</p>	<p>▲ <b>Segnalazioni:</b> nevicate.</p>	
<p>Temperature: <i>valli (max)</i> ▲</p>				

		<b>giovedì 19 febbraio 2026</b>		attendibilità: ★★☆☆
 <p style="text-align: center;">mattino</p>	<p>Precipitazioni abbastanza diffuse e più insistenti sui settori occidentali, deboli o localmente sostenute a ridosso dei confini W, neve in calo a circa 500 m, anche mista a pioggia più in basso. Fenomeni in attenuazione a partire dalla mattinata e a partire dai settori SE, e confinamento di precipitazioni e nuvolosità verso i settori NW; quota della neve in rialzo a circa 1100-1300 m.</p> <p><b>Venti:</b> 3000 m moderati occidentali, in rotazione da NW e rinforzo; nelle valli venti quasi assenti al mattino, poi foehn da fine mattinata, anche intenso.</p> <p><b>Temperature:</b> in lieve calo tranne le minime in montagna.</p> <p>Zero termico: 1000 » 1800 m; T 1500: -3 » 2 °C; T 3000: -10 » -8 °C (valori nella libera atmosfera).</p> <p><b>Pressione:</b> in forte calo poi in ripresa.</p>			
	 <p style="text-align: center;">pomeriggio</p>	<p>Temperature: <i>montagna (min max)</i> ▲ ▼</p>	<p>▲ ▼ <b>Segnalazioni:</b> nevicate.</p>	
<p>Temperature: <i>valli (min max)</i> ▼ ▼</p>				

		<b>venerdì 20 febbraio 2026</b>		attendibilità: ★★☆☆
 <p style="text-align: center;">mattino</p>	<p>Nuvolosità irregolare sui confini esteri con ancora qualche fiocco di neve in montagna al mattino, schiarite sempre più ampie a SE.</p> <p><b>Venti:</b> 3000 m da forti o molto forti da NW a moderati; foehn a tratti intenso nelle valli.</p> <p><b>Temperature:</b> in ripresa, soprattutto nelle minime nelle valli a foehn.</p> <p>Zero termico: 1600 » 2100 m (valori nella libera atmosfera).</p> <p><b>Pressione:</b> ancora in aumento.</p>			
	 <p style="text-align: center;">pomeriggio</p>	<p>Temperature: <i>montagna (min max)</i> ▲ ▲</p>		
<p>Temperature: <i>valli (min max)</i> ▲ ▲</p>				

				<b>tendenza successiva</b>	attendibilità: ★★☆☆
 <p style="text-align: center;">sab 21 feb</p>	 <p style="text-align: center;">dom 22 feb</p>	 <p style="text-align: center;">lun 23 feb</p>	 <p style="text-align: center;">mar 24 feb</p>	<p>Sabato ben soleggiato con nubi e qualche fiocco sui confini, da domenica soleggiato o velato e più mite in quota.</p>	

<b>18/02/2026</b>	<b>Temperatura Max di ieri (ore 12-18) °C</b>	<b>Temperatura Min di oggi (ore 00-08) °C</b>	<b>Precipitazioni ultime 24 ore (ore 08-08) mm</b>
Aosta - Mont-Fleury 577 m. slm	10,6	2,6	0,0
Ayas - Champoluc 1566 m. slm	1,3	-10,9	0,8
Champorcher - Petit-Mont-Blanc 1640 m. slm	1,4	-3,6	0,0
Cogne - Gimillan 1785 m. slm	-0,7	-7,8	0,0
Courmayeur - Dolonne 1200 m. slm	4,3	-3,3	0,0
Donnas - Clapey 341 m. slm	12,5	3,2	0,2
Etroubles - Chevière 1339 m. slm	2,0	-2,5	0,0
Gressoney-Saint-Jean - Bieltschocke 1370 m. slm	4,8	-7,8	0,4
La Thuile - Les Granges 1637 m. slm	-0,8	-5,2	0,0
Morgex - Capoluogo 938 m. slm	7,5	0,3	0,0
Nus - Saint-Barthélemy - Osservatorio 1675 m. slm	0,1	-2,4	0,0
Rhêmes-Notre-Dame - Chaudanne 1794 m. slm	-3,0	-9,4	-
Saint-Christophe - Aeroporto 545 m. slm	11,6	3,3	0,0
Saint-Vincent - Terme 626 m. slm	11,3	3,1	0,0
Valgrisenche - Menthiu 1859 m. slm	-4,2	-5,2	4,2
Valsavarenche - Pont 1951 m. slm	-1,8	-7,3	0,0
Valtournenche - Breuil Cervinia 1998 m. slm	-3,5	-9,4	0,4
Verrès - Capoluogo 375 m. slm	13,6	2,6	0,0
Villeneuve - S.R. Saint-Nicolas 839 m. slm	10,1	3,4	0,0

*(I dati riportati sono pubblicati con procedura automatica, non risultano pertanto validati)*