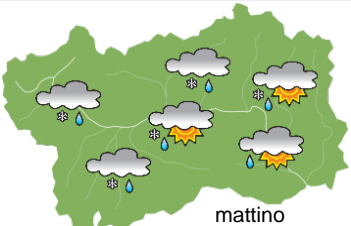
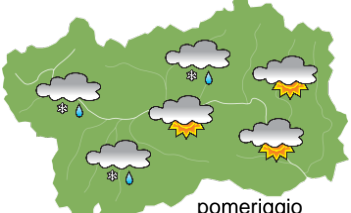
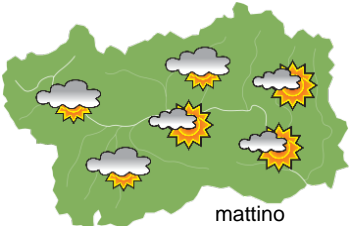
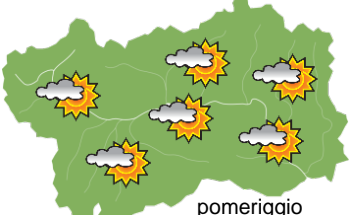
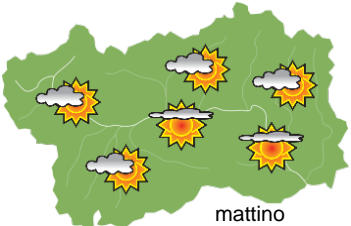
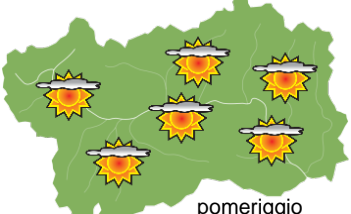






SITUAZIONE SINOTTICA

Correnti nord-occidentali determinano deboli nevicate sulle zone di confine della Valle d'Aosta fino a domattina, in seguito si avrà l'espansione di un campo anticiclonico, con tempo stabile probabilmente fino a metà della prossima settimana.

 <p>mattino</p>	giovedì 19 febbraio 2026		attendibilità: ★★★
	<p>Nuvolosità irregolare, con deboli precipitazioni sui confini, neve in rialzo a 1300-1400 m, schiarite più ampie in bassa valle. Venti: 3000 m moderati occidentali, in rotazione da NW e rinforzo; foehn dal pomeriggio nelle valli. Temperature: in lieve calo. Zero termico: 1000 » 1800 m; T 1500: -3 » 3 °C; T 3000: -10 » -8 °C (valori nella libera atmosfera). Pressione: in aumento.</p>		
 <p>pomeriggio</p>	Temperature: <i>montagna (max)</i>	▼	Segnalazioni: nevicate.
	Temperature: <i>valli (max)</i>	▼	

 <p>mattino</p>	venerdì 20 febbraio 2026		attendibilità: ★★★
	<p>Nuvolosità irregolare al mattino nel settore nord-occidentale, con qualche fiocco sui confini, schiarite più ampie altrove, nubi medio-alte dal pomeriggio. Venti: 3000 m forti settentrionali; foehn nelle valli. Temperature: in aumento tranne le minime in montagna. Zero termico: 1600 » 2200 m; T 1500: 1 » 6 °C; T 3000: -10 » -6 °C (valori nella libera atmosfera). Pressione: in aumento.</p>		
 <p>pomeriggio</p>	Temperature: <i>montagna (min max)</i>	◀ ▲	Segnalazioni: vento forte in montagna con foehn nelle valli.
	Temperature: <i>valli (min max)</i>	▲ ▲	

 <p>mattino</p>	sabato 21 febbraio 2026		attendibilità: ★★★
	<p>Abbastanza soleggiato, con nuvole al mattino sui confini e qualche nuvola alta. Venti: 3000 m forti da NNW; foehn nelle valli. Temperature: in aumento. Zero termico: 1800 » 2600 m (valori nella libera atmosfera). Pressione: stazionaria.</p>		
 <p>pomeriggio</p>	Temperature: <i>montagna (min max)</i>	▲ ▲	
	Temperature: <i>valli (min max)</i>	▲ ▲	

tendenza successiva				attendibilità: ★★★
<p>Domenica e lunedì abbastanza soleggiato con nuvole alte, martedì e mercoledì soleggiato.</p>				
 <p>dom 22 feb</p>	 <p>lun 23 feb</p>	 <p>mar 24 feb</p>	 <p>mer 25 feb</p>	

19/02/2026	Temperatura Max di ieri (ore 12-18) °C	Temperatura Min di oggi (ore 00-08) °C	Precipitazioni ultime 24 ore (ore 08-08) mm
Aosta - Mont-Fleury 577 m. slm	11.8	0.7	2.8
Ayas - Champoluc 1566 m. slm	3.9	-3.8	7.2
Champorcher - Petit-Mont-Blanc 1640 m. slm	1.2	-4.3	3.0
Cogne - Gimillan 1785 m. slm	4.0	-6.0	2.8
Courmayeur - Dolonne 1200 m. slm	6.8	-1.1	0.0
Donnas - Clapey 341 m. slm	12.5	3.7	3.0
Etroubles - Chevière 1339 m. slm	4.8	-2.8	2.2
Gressoney-Saint-Jean - Bieltschocke 1370 m. slm	4.5	-4.0	2.8
La Thuile - Les Granges 1637 m. slm	3.8	-4.3	8.6
Morgex - Capoluogo 938 m. slm	9.3	0.2	4.8
Nus - Saint-Barthélemy - Osservatorio 1675 m. slm	3.5	-4.6	2.6
Rhêmes-Notre-Dame - Chaudanne 1794 m. slm	4.4	-5.1	5.6
Saint-Christophe - Aeroporto 545 m. slm	13.0	1.7	1.4
Saint-Vincent - Terme 626 m. slm	13.7	1.1	2.6
Valgrisenche - Menthieu 1859 m. slm	3.5	-5.5	7.0
Valsavarenche - Pont 1951 m. slm	3.2	-6.1	3.6
Valtournenche - Breuil Cervinia 1998 m. slm	1.6	-6.3	1.8
Verrès - Capoluogo 375 m. slm	13.0	3.6	3.4
Villeneuve - S.R. Saint-Nicolas 839 m. slm	10.6	0.4	2.6

(I dati riportati sono pubblicati con procedura automatica, non risultano pertanto validati)