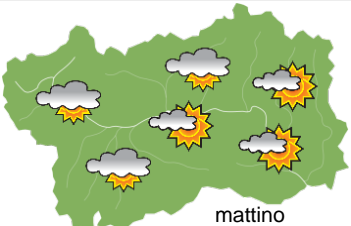
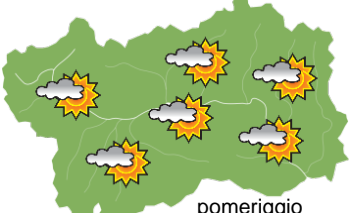
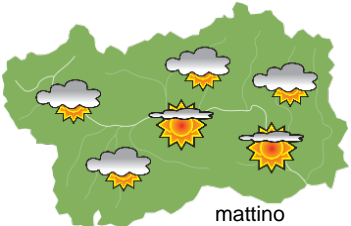
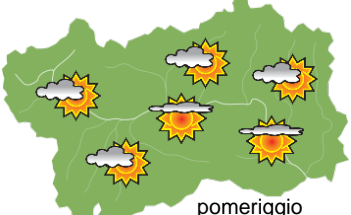
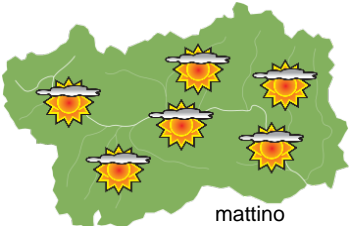
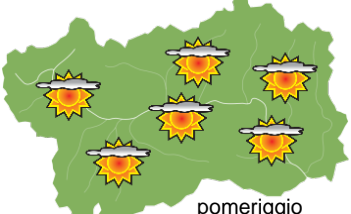






SITUAZIONE SINOTTICA

L'espansione di un campo anticiclonico verso l'Europa centrale determinerà tempo soleggiato in Valle d'Aosta probabilmente almeno fino a metà della prossima settimana.

 <p>mattino</p>		venerdì 20 febbraio 2026		attendibilità: ★★☆☆	
		<p>Nuvolosità irregolare al mattino nel settore nord-occidentale, con qualche fiocco sui confini, schiarite più ampie altrove, nubi medio-alte dal pomeriggio. Venti: 3000 m forti settentrionali; foehn nelle valli. Temperature: in aumento. Zero termico: 1800 » 2200 m; T 1500: 2 » 6 °C; T 3000: -10 » -6 °C (valori nella libera atmosfera). Pressione: in aumento.</p>			
 <p>pomeriggio</p>		Temperature: <i>montagna (max)</i> ▲	Segnalazioni: vento forte in montagna con foehn nelle valli.		
		Temperature: <i>valli (max)</i> ▲			

 <p>mattino</p>		sabato 21 febbraio 2026		attendibilità: ★★☆☆	
		<p>Abbastanza soleggiato, con nuvole alte, annuvolamenti e qualche fiocco sui confini fino a metà giornata. Venti: 3000 m forti settentrionali; foehn nelle valli. Temperature: in aumento tranne le minime nelle valli. Zero termico: 1800 » 2500 m; T 1500: 2 » 8 °C; T 3000: -8 » -4 °C (valori nella libera atmosfera). Pressione: stazionaria.</p>			
 <p>pomeriggio</p>		Temperature: <i>montagna (min max)</i> ▲ ▲	Segnalazioni: vento forte in montagna con foehn nelle valli.		
		Temperature: <i>valli (min max)</i> ◀ ▲			

 <p>mattino</p>		domenica 22 febbraio 2026		attendibilità: ★★☆☆	
		<p>Abbastanza soleggiato, con nubi alte. Venti: 3000 m forti nord-occidentali; episodi di foehn nelle valli. Temperature: in aumento tranne le minime nel fondovalle. Zero termico: 2400 » 2800 m (valori nella libera atmosfera). Pressione: in calo.</p>			
 <p>pomeriggio</p>		Temperature: <i>montagna (min max)</i> ▲ ▲			
		Temperature: <i>valli (min max)</i> ◀ ▲			

tendenza successiva				attendibilità: ★★☆☆
<p>Lunedì abbastanza soleggiato con nuvole alte, da martedì a giovedì soleggiato.</p>				
 <p>lun 23 feb</p>	 <p>mar 24 feb</p>	 <p>mer 25 feb</p>	 <p>gio 26 feb</p>	

20/02/2026	Temperatura Max di ieri (ore 12-18) °C	Temperatura Min di oggi (ore 00-08) °C	Precipitazioni ultime 24 ore (ore 08-08) mm
Aosta - Mont-Fleury 577 m. slm	10.6	6.4	0.0
Ayas - Champoluc 1566 m. slm	3.0	-3.9	0.0
Champorcher - Petit-Mont-Blanc 1640 m. slm	4.0	-0.8	0.0
Cogne - Gimillan 1785 m. slm	0.2	-2.4	0.0
Courmayeur - Dolonne 1200 m. slm	3.4	0.5	0.0
Donnas - Clapey 341 m. slm	10.0	7.5	0.0
Etroubles - Chevière 1339 m. slm	3.4	1.3	0.0
Gressoney-Saint-Jean - Bieltschocke 1370 m. slm	5.3	-2.5	0.2
La Thuile - Les Granges 1637 m. slm	0.2	-2.2	2.2
Morgex - Capoluogo 938 m. slm	5.6	3.0	1.8
Nus - Saint-Barthélemy - Osservatorio 1675 m. slm	2.1	-1.3	0.0
Rhêmes-Notre-Dame - Chaudanne 1794 m. slm	-0.2	-4.6	1.4
Saint-Christophe - Aeroporto 545 m. slm	12.1	8.2	0.0
Saint-Vincent - Terme 626 m. slm	12.6	6.3	0.0
Valgrisenche - Menthieu 1859 m. slm	-2.2	-3.1	3.6
Valsavarenche - Pont 1951 m. slm	-0.3	-4.4	0.0
Valtournenche - Breuil Cervinia 1998 m. slm	-0.4	-4.2	0.0
Verrès - Capoluogo 375 m. slm	11.7	7.6	0.0
Villeneuve - S.R. Saint-Nicolas 839 m. slm	8.9	5.3	0.4

(I dati riportati sono pubblicati con procedura automatica, non risultano pertanto validati)