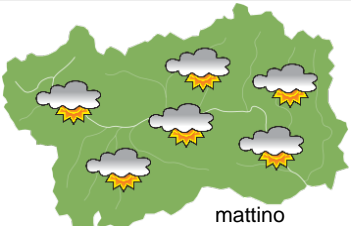
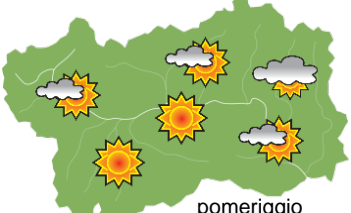
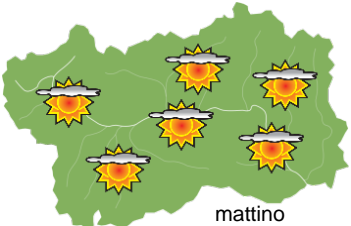
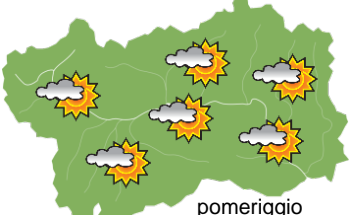
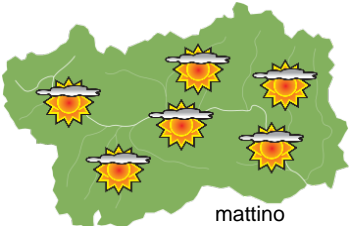
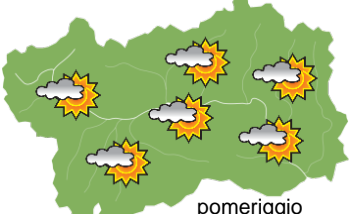






SITUAZIONE SINOTTICA

L'espansione di un campo anticiclonico atlantico che dal Marocco si estende verso l'Europa centrale favorirà tempo via via più stabile e gradualmente soleggiato sulla nostra regione fino a buona parte della prossima settimana. Le temperature saranno in generale lieve rialzo, specialmente da martedì.

 <p>mattino</p>		sabato 21 febbraio 2026		attendibilità: ★★★	
		<p>Parzialmente soleggiato al mattino per nubi medio-alte e addensamenti sui confini fino a metà pomeriggio, dove non si esclude qualche isolato fiocco portato dal vento sulle creste. Venti: 3000 m forti settentrionali; foehn da NW nelle valli, localmente rafficato e forte. Temperature: in rialzo. Zero termico: 1800 » 2500 m; T 1500: 3 » 8 °C; T 3000: -7 » -4 °C (valori nella libera atmosfera). Pressione: in lieve rialzo.</p>			
 <p>pomeriggio</p>		Temperature: <i>montagna (max)</i> ▲	Segnalazioni: vento forte in montagna con foehn nelle valli.		
		Temperature: <i>valli (max)</i> ▲			

 <p>mattino</p>		domenica 22 febbraio 2026		attendibilità: ★★★	
		<p>Prevalentemente soleggiato con transito di nubi alte nella prima parte della giornata. Venti: 3000 m forti nord-occidentali; episodi di foehn da NW nelle valli, tra deboli e moderati. Temperature: minime in calo nei fondovalle, massime in aumento. Zero termico: 2400 » 2800 m; T 1500: 6 » 12 °C; T 3000: -4 » -2 °C (valori nella libera atmosfera). Pressione: in lieve calo.</p>			
 <p>pomeriggio</p>		Temperature: <i>montagna (min max)</i> ▲ ▲	Segnalazioni: nulla da segnalare.		
		Temperature: <i>valli (min max)</i> ▼ ▲			

 <p>mattino</p>		lunedì 23 febbraio 2026		attendibilità: ★★★	
		<p>Prevalentemente soleggiato, salvo il transito di nubi medio-alte nella prima parte della giornata. Venti: 3000 m moderati o forti nord-occidentali; episodi di foehn da NW nelle valli, tra deboli e moderati. Temperature: minime in lieve rialzo nei fondovalle, massime in lieve calo. Zero termico: 2400 / 2600 m (valori nella libera atmosfera). Pressione: in lieve calo.</p>			
 <p>pomeriggio</p>		Temperature: <i>montagna (min max)</i> ◀ ▼			
		Temperature: <i>valli (min max)</i> ▲ ▼			

tendenza successiva				attendibilità: ★★★	
Sereno o poco nuvoloso con temperature in aumento.					
 <p>mar 24 feb</p>	 <p>mer 25 feb</p>	 <p>gio 26 feb</p>	 <p>ven 27 feb</p>		

21/02/2026	Temperatura Max di ieri (ore 12-18) °C	Temperatura Min di oggi (ore 00-08) °C	Precipitazioni ultime 24 ore (ore 08-08) mm
Aosta - Mont-Fleury 577 m. slm	13,8	7,1	0,0
Ayas - Champoluc 1566 m. slm	8,1	-4,7	0,0
Champorcher - Petit-Mont-Blanc 1640 m. slm	7,8	-0,4	0,0
Cogne - Gimillan 1785 m. slm	3,2	-2,7	0,0
Courmayeur - Dolonne 1200 m. slm	7,5	0,6	0,0
Donnas - Clapey 341 m. slm	17,5	3,2	0,0
Etroubles - Chevière 1339 m. slm	5,3	4,6	0,0
Gressoney-Saint-Jean - Bieltschocke 1370 m. slm	8,0	-1,9	0,0
La Thuile - Les Granges 1637 m. slm	1,6	-1,4	0,2
Morgex - Capoluogo 938 m. slm	9,3	1,8	0,0
Nus - Saint-Barthélemy - Osservatorio 1675 m. slm	5,5	1,1	0,0
Rhêmes-Notre-Dame - Chaudanne 1794 m. slm	3,9	-6,1	0,0
Saint-Christophe - Aeroporto 545 m. slm	15,6	9,3	0,0
Saint-Vincent - Terme 626 m. slm	15,3	7,1	0,0
Valgrisenche - Menthiu 1859 m. slm	1,6	-1,8	0,0
Valsavarenche - Pont 1951 m. slm	2,6	-5,1	0,0
Valtournenche - Breuil Cervinia 1998 m. slm	2,2	-2,5	0,0
Verrès - Capoluogo 375 m. slm	18,3	6,0	0,0
Villeneuve - S.R. Saint-Nicolas 839 m. slm	12,4	6,2	0,0

(I dati riportati sono pubblicati con procedura automatica, non risultano pertanto validati)