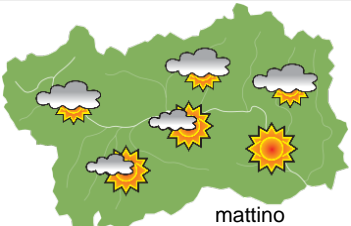
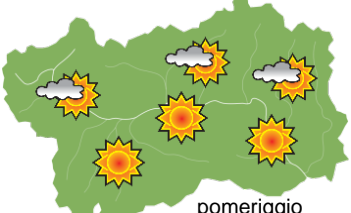
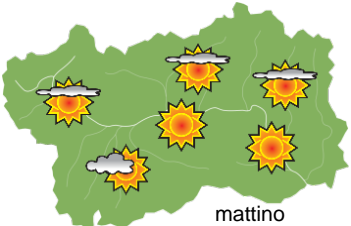
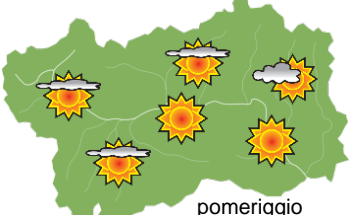
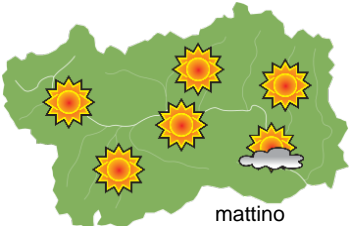
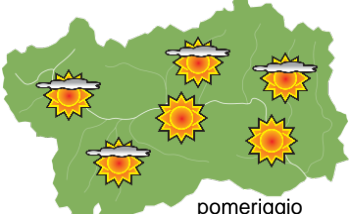




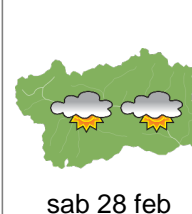

SITUAZIONE SINOTTICA

Sino a mercoledì la regione alpina è interessata da un'area di alta pressione con aria mite in quota, specie mercoledì, e tempo stabile. Da giovedì l'indebolimento dell'alta pressione permette il transito di aria più umida atlantica, con aumento progressivo della nuvolosità e qualche debole precipitazione durante il fine settimana.

 <p>mattino</p>	lunedì 23 febbraio 2026		attendibilità: ★★☆☆
	<p>Sulle montagne di confine con Francia e Svizzera nuvolosità bassa irregolare, in attenuazione da fine mattina. Sul resto della regione cielo sereno o poco nuvoloso per passaggi di nubi a quota medio-alta.</p> <p>Venti: 3000 m da NW moderati, forti sulle creste di confine settentrionale ed occidentale. Nelle valli occidentali e centrali da W-NW da deboli a moderati; nelle vallate orientali al mattino deboli da W-NW, poi deboli da E-SE.</p> <p>Temperature: nelle valli massime stazionarie o localmente in aumento per favonio; in montagna in lieve calo.</p> <p>Zero termico: 2600 / 2800 m; T 1500: 5 » 10 °C; T 3000: -2 / -4 °C (valori nella libera atmosfera).</p> <p>Pressione: stazionaria.</p>		
 <p>pomeriggio</p>	Temperature: <i>montagna (max)</i>	▼	Segnalazioni: nulla da segnalare.
	Temperature: <i>valli (max)</i>	▲	

 <p>mattino</p>	martedì 24 febbraio 2026		attendibilità: ★★☆☆
	<p>Cielo sereno o poco nuvoloso per passaggi di nubi alte e sottili; qualche addensamento per nubi basse sino all'alba sulle montagne di confine con la Francia.</p> <p>Venti: 3000 m da NW, sino a metà mattina ancora forti sulle montagne di confine con Francia e Svizzera, e moderati altrove, poi attenuazione e dal pomeriggio generalmente deboli, moderati sulle montagne di confine con la Svizzera. Nelle valli occidentali e centrali da W-NW deboli, temporaneamente moderati; nelle valli orientali al mattino deboli da NW, poi deboli da E-SE.</p> <p>Temperature: nelle valli minime stazionarie o in lieve calo, massime in aumento. In montagna minime stazionarie, massime in aumento.</p> <p>Zero termico: 2600 » 3100 m; T 1500: 7 » 13 °C; T 3000: -3 » 1 °C (valori nella libera atmosfera).</p> <p>Pressione: in calo.</p>		
 <p>pomeriggio</p>	Temperature: <i>montagna (min max)</i>	◄ ▲	Segnalazioni: nulla da segnalare.
	Temperature: <i>valli (min max)</i>	◄ ▲	

 <p>mattino</p>	mercoledì 25 febbraio 2026		attendibilità: ★★☆☆
	<p>Al mattino cielo sereno, in bassa valle possibili nubi basse sino all'alba, in dissolvimento in mattinata. Nel pomeriggio poco nuvoloso per nubi alte e sottili.</p> <p>Venti: 3000 m molto deboli da SW. Nelle valli sino a fine mattina deboli da W-NW, poi da E-SE deboli.</p> <p>Temperature: nelle valli in calo. In montagna minime in sensibile aumento, massime in calo.</p> <p>Zero termico: 3100 » 2600 m (valori nella libera atmosfera).</p> <p>Pressione: in aumento.</p>		
 <p>pomeriggio</p>	Temperature: <i>montagna (min max)</i>	▲ ▼	
	Temperature: <i>valli (min max)</i>	▼ ▼	

 <p>gio 26 feb</p>	 <p>ven 27 feb</p>	 <p>sab 28 feb</p>	 <p>dom 1 mar</p>	tendenza successiva	attendibilità: ★★☆☆
				<p>Giovedì sereno o poco nuvoloso per qualche passaggio di nubi alte e sottili. Venerdì poco nuvoloso per nubi alte e sottili, più spesse dalla serata. Sabato nuvoloso, possibile qualche debole precipitazione al mattino a W, e dalla serata ad E. Domenica molto nuvoloso, possibili deboli precipitazioni ad E.</p>	

23/02/2026	Temperatura Max di ieri (ore 12-18) °C	Temperatura Min di oggi (ore 00-08) °C	Precipitazioni ultime 24 ore (ore 08-08) mm
Aosta - Mont-Fleury 577 m. slm	16,9	2,6	0,0
Ayas - Champoluc 1566 m. slm	11,7	-2,9	0,0
Champorcher - Petit-Mont-Blanc 1640 m. slm	10,6	4,4	0,0
Cogne - Gimillan 1785 m. slm	11,7	1,0	0,0
Courmayeur - Dolonne 1200 m. slm	13,2	2,4	0,0
Donnas - Clapey 341 m. slm	13,0	2,6	0,0
Etroubles - Chevière 1339 m. slm	12,5	4,1	0,0
Gressoney-Saint-Jean - Bieltschocke 1370 m. slm	13,8	0,4	0,0
La Thuile - Les Granges 1637 m. slm	8,9	4,9	0,0
Morgex - Capoluogo 938 m. slm	17,1	7,9	0,0
Nus - Saint-Barthélemy - Osservatorio 1675 m. slm	10,6	5,4	0,0
Rhêmes-Notre-Dame - Chaudanne 1794 m. slm	9,3	1,3	0,0
Saint-Christophe - Aeroporto 545 m. slm	17,8	2,6	0,0
Saint-Vincent - Terme 626 m. slm	16,4	5,2	0,0
Valgrisenche - Menthiu 1859 m. slm	8,3	3,9	0,0
Valsavarenche - Pont 1951 m. slm	10,0	1,4	0,0
Valtournenche - Breuil Cervinia 1998 m. slm	6,9	-0,1	0,0
Verrès - Capoluogo 375 m. slm	15,2	2,1	0,0
Villeneuve - S.R. Saint-Nicolas 839 m. slm	18,8	11,1	0,0

(I dati riportati sono pubblicati con procedura automatica, non risultano pertanto validati)