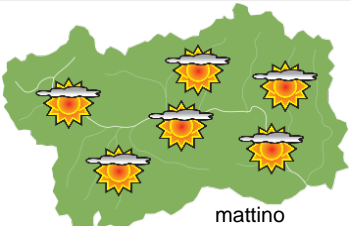
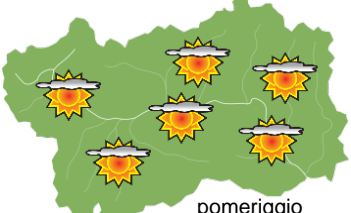
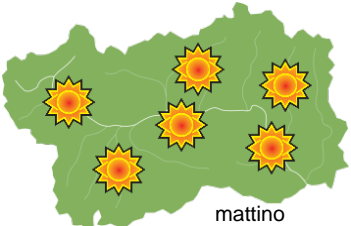
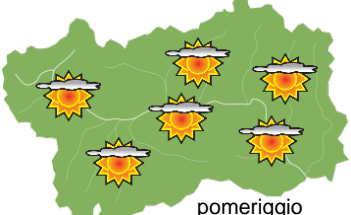
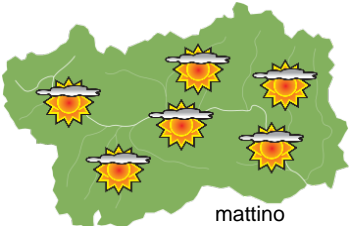
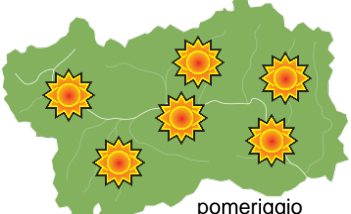



## SITUAZIONE SINOTTICA

Un campo anticiclonico sul Mediterraneo centrale determina tempo soleggiato in Valle d'Aosta probabilmente fino ai primi giorni della prossima settimana.

 <p>mattino</p>	<b>martedì 24 febbraio 2026</b>		attendibilità: ★★☆☆
	<p>Soleggiato, con qualche nuvola alta.  <b>Venti:</b> 3000 m moderati nord-occidentali, in attenuazione; episodi di foehn nelle valli.  <b>Temperature:</b> in lieve aumento.            Zero termico: 2600 » 3300 m; T 1500: 6 » 12 °C; T 3000: -1 » 2 °C (valori nella libera atmosfera).  <b>Pressione:</b> stazionaria.</p>		
 <p>pomeriggio</p>	Temperature: <i>montagna (max)</i>	▲	<b>Segnalazioni:</b> nulla da segnalare.
	Temperature: <i>valli (max)</i>	▲	

 <p>mattino</p>	<b>mercoledì 25 febbraio 2026</b>		attendibilità: ★★☆☆
	<p>Soleggiato, con qualche nuvola alta dal pomeriggio.  <b>Venti:</b> 3000 m deboli occidentali, in rotazione da SW; brezze nelle valli.  <b>Temperature:</b> in calo nelle valli, minime in lieve aumento in montagna.            Zero termico: 3000 » 3300 m; T 1500: 4 » 11 °C; T 3000: 0 » 2 °C (valori nella libera atmosfera).  <b>Pressione:</b> in aumento.</p>		
 <p>pomeriggio</p>	Temperature: <i>montagna (min max)</i>	▲ ◀	<b>Segnalazioni:</b> nulla da segnalare.
	Temperature: <i>valli (min max)</i>	▼ ▼	

 <p>mattino</p>	<b>giovedì 26 febbraio 2026</b>		attendibilità: ★★☆☆
	<p>Soleggiato, con nuvole alte fino a metà giornata.  <b>Venti:</b> 3000 m deboli occidentali; episodi di foehn nelle valli superiori.  <b>Temperature:</b> in lieve calo.            Zero termico: 2800 » 3200 m (valori nella libera atmosfera).  <b>Pressione:</b> in lieve calo.</p>		
 <p>pomeriggio</p>	Temperature: <i>montagna (min max)</i>	▼ ▼	
	Temperature: <i>valli (min max)</i>	▼ ▼	

				<b>tendenza successiva</b> attendibilità: ★★☆☆
<p>Venerdì soleggiato con qualche nuvola dal pomeriggio, sabato e domenica abbastanza soleggiato con qualche annuvolamento, lunedì nuvolosità irregolare.</p>				
ven 27 feb	sab 28 feb	dom 1 mar	lun 2 mar	

<b>24/02/2026</b>	<b>Temperatura Max di ieri (ore 12-18) °C</b>	<b>Temperatura Min di oggi (ore 00-08) °C</b>	<b>Precipitazioni ultime 24 ore (ore 08-08) mm</b>
Aosta - Mont-Fleury 577 m. slm	19.4	11.0	0.0
Ayas - Champoluc 1566 m. slm	11.6	-1.1	0.0
Champorcher - Petit-Mont-Blanc 1640 m. slm	12.2	3.7	0.0
Cogne - Gimillan 1785 m. slm	8.3	0.7	0.0
Courmayeur - Dolonne 1200 m. slm	13.5	3.6	0.0
Donnas - Clapey 341 m. slm	13.9	7.7	0.0
Etroubles - Chevière 1339 m. slm	10.6	8.3	0.2
Gressoney-Saint-Jean - Bieltschocke 1370 m. slm	12.8	-0.5	0.0
La Thuile - Les Granges 1637 m. slm	7.6	3.3	0.0
Morgex - Capoluogo 938 m. slm	15.6	5.5	0.0
Nus - Saint-Barthélemy - Osservatorio 1675 m. slm	9.7	4.5	0.0
Rhêmes-Notre-Dame - Chaudanne 1794 m. slm	7.5	-2.2	0.0
Saint-Christophe - Aeroporto 545 m. slm	20.8	8.5	0.0
Saint-Vincent - Terme 626 m. slm	19.4	10.5	0.0
Valgrisenche - Menthiu 1859 m. slm	5.7	2.7	0.0
Valsavarenche - Pont 1951 m. slm	7.4	-1.1	0.0
Valtournenche - Breuil Cervinia 1998 m. slm	7.8	0.7	0.0
Verrès - Capoluogo 375 m. slm	16.6	4.6	0.0
Villeneuve - S.R. Saint-Nicolas 839 m. slm	18.7	10.5	0.0

*(I dati riportati sono pubblicati con procedura automatica, non risultano pertanto validati)*