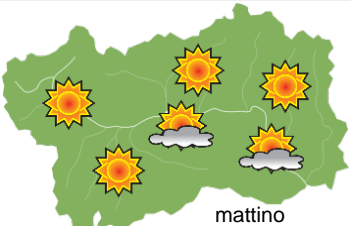
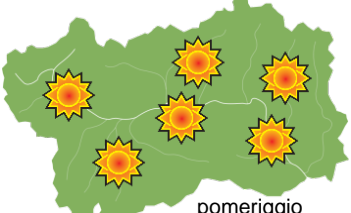
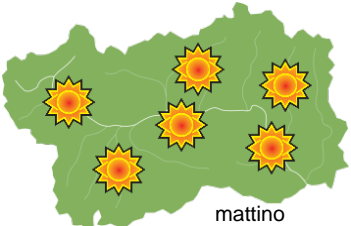
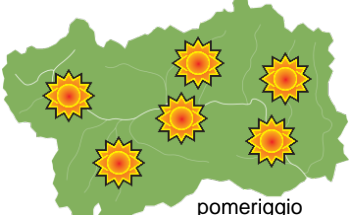
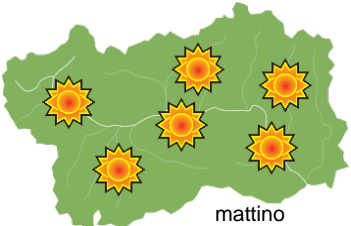
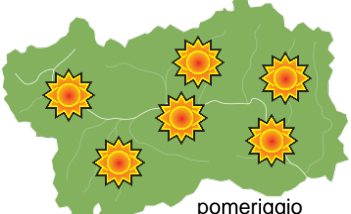






SITUAZIONE SINOTTICA

Un anticiclone mediterraneo favorirà stabilità atmosferica e condizioni prevalentemente soleggiate per diversi giorni. Le temperature perderanno progressivamente qualche grado, dapprima in quota, e successivamente anche nelle valli, specialmente dal fine settimana.

| | | |
|--|---|---------------------|
| mercoledì 25 febbraio 2026 | | attendibilità: ★★☆☆ |
|  <p style="text-align: center;">mattino</p> | <p>Al mattino strati medio-bassi nelle valli in graduale dissolvimento fino a cielo prevalentemente soleggiato con qualche velatura in transito nella seconda parte della giornata.</p> <p>Venti: 3000 m deboli occidentali, in rotazione da SW; brezze da SE, generalmente deboli o moderate nelle valli.</p> <p>Temperature: in calo nelle valli.</p> <p>Zero termico: 3100 » 3300 m; T 1500: 3 » 11 °C; T 3000: 2 » 3 °C (valori nella libera atmosfera).</p> <p>Pressione: in aumento.</p> | |
| | <p>Temperature: <i>montagna (max)</i> ◀▶ Segnalazioni: nulla da segnalare.</p> <p>Temperature: <i>valli (max)</i> ▼</p> | |
|  <p style="text-align: center;">pomeriggio</p> | | |

| | | |
|--|--|---------------------|
| giovedì 26 febbraio 2026 | | attendibilità: ★★☆☆ |
|  <p style="text-align: center;">mattino</p> | <p>Sereno o poco nuvoloso. Debole rischio di qualche temporaneo strato basso mattutino.</p> <p>Venti: 3000 m deboli occidentali; deboli da NW nelle valli.</p> <p>Temperature: senza variazioni di rilievo o in lieve calo.</p> <p>Zero termico: 2800 » 3000 m; T 1500: 2 » 10 °C; T 3000: -2 » 0 °C (valori nella libera atmosfera).</p> <p>Pressione: in temporaneo lieve calo.</p> | |
| | <p>Temperature: <i>montagna (min max)</i> ▼ ▼ Segnalazioni: nulla da segnalare.</p> <p>Temperature: <i>valli (min max)</i> ▼ ▼</p> | |
|  <p style="text-align: center;">pomeriggio</p> | | |

| | | |
|--|--|---------------------|
| venerdì 27 febbraio 2026 | | attendibilità: ★★☆☆ |
|  <p style="text-align: center;">mattino</p> | <p>Sereno o poco nuvoloso. Debole rischio di qualche temporaneo strato basso mattutino.</p> <p>Venti: 3000 m deboli o tutt'al più moderati occidentali; deboli da NW nelle valli.</p> <p>Temperature: senza variazioni di rilievo o in lieve calo.</p> <p>Zero termico: 2600 / 2800 m (valori nella libera atmosfera).</p> <p>Pressione: in calo.</p> | |
| | <p>Temperature: <i>montagna (min max)</i> ◀▶ ◀▶</p> <p>Temperature: <i>valli (min max)</i> ◀▶ ◀▶</p> | |
|  <p style="text-align: center;">pomeriggio</p> | | |

| | | | | |
|--|--|--|--|---|
| tendenza successiva | | | | attendibilità: ★★☆☆ |
|  <p style="text-align: center;">sab 28 feb</p> |  <p style="text-align: center;">dom 1 mar</p> |  <p style="text-align: center;">lun 2 mar</p> |  <p style="text-align: center;">mar 3 mar</p> | <p>Temperature in graduale flessione. Sabato abbastanza soleggiato al mattino con addensamenti al pomeriggio; successivamente in parte soleggiato con qualche addensamento.</p> |

| 25/02/2026 | Temperatura Max di ieri (ore 12-18) °C | Temperatura Min di oggi (ore 00-08) °C | Precipitazioni ultime 24 ore (ore 08-08) mm |
|---|---|---|--|
| Aosta - Mont-Fleury 577 m. slm | 21,3 | 3,1 | 0,0 |
| Ayas - Champoluc 1566 m. slm | 13,5 | -3,7 | 0,0 |
| Champorcher - Petit-Mont-Blanc 1640 m. slm | 15,8 | 2,7 | 0,0 |
| Cogne - Gimillan 1785 m. slm | 12,5 | 0,2 | 0,0 |
| Courmayeur - Dolonne 1200 m. slm | 15,4 | 0,3 | 0,0 |
| Donnas - Clapey 341 m. slm | 20,6 | 8,1 | 0,0 |
| Etroubles - Chevière 1339 m. slm | 13,1 | 1,1 | 0,0 |
| Gressoney-Saint-Jean - Bieltschocke 1370 m. slm | 15,6 | -3,4 | 0,0 |
| La Thuile - Les Granges 1637 m. slm | 9,4 | 0,6 | 0,0 |
| Morgex - Capoluogo 938 m. slm | 17,3 | 0,0 | 0,0 |
| Nus - Saint-Barthélemy - Osservatorio 1675 m. slm | 12,5 | 1,9 | 0,0 |
| Rhêmes-Notre-Dame - Chaudanne 1794 m. slm | 7,6 | -3,6 | 0,0 |
| Saint-Christophe - Aeroporto 545 m. slm | 23,6 | 4,9 | 0,0 |
| Saint-Vincent - Terme 626 m. slm | 23,4 | 6,5 | 0,0 |
| Valgrisenche - Menthieu 1859 m. slm | 10,0 | 1,9 | 0,0 |
| Valsavarenche - Pont 1951 m. slm | 9,8 | -1,8 | 0,0 |
| Valtournenche - Breuil Cervinia 1998 m. slm | 9,2 | -2,0 | 0,0 |
| Verrès - Capoluogo 375 m. slm | 24,4 | 8,5 | 0,0 |
| Villeneuve - S.R. Saint-Nicolas 839 m. slm | 20,6 | 3,5 | 0,0 |

(I dati riportati sono pubblicati con procedura automatica, non risultano pertanto validati)