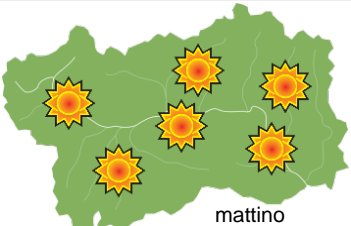
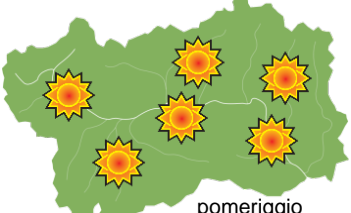
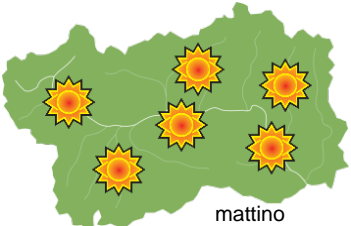
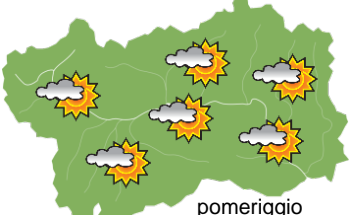
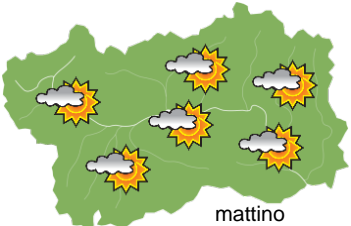
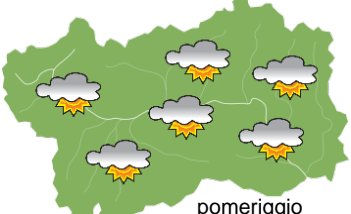





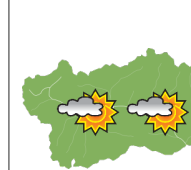
SITUAZIONE SINOTTICA

Un'area anticiclonica interessa la Valle d'Aosta in questi giorni determinando tempo stabile e ben soleggiato. La discesa da domani pomeriggio di una depressione dall'Inghilterra porterà poi ad un graduale incremento della nuvolosità, in particolare tra domenica e lunedì, quando sembra probabile il verificarsi di precipitazioni, generalmente di debole intensità. Una situazione di alta pressione condiziona nuovamente il tempo da martedì.

 <p>mattino</p>		giovedì 26 febbraio 2026		attendibilità: ★★☆☆
		<p>Generalmente sereno per l'intera giornata, eccetto qualche addensamento presso i confini SE nel pomeriggio.</p> <p>Venti: 3000 m deboli dai quadranti occidentali; nelle valli deboli variabili al mattino poi da E-SE generalmente deboli.</p> <p>Temperature: pressoché stazionarie nelle valli e in calo in montagna. Presenza di locali inversioni termiche, specie tra 1500 e 2500 m.</p> <p>Zero termico: 2800 » 3200 m; T 1500: 3 » 10 °C; T 3000: -2 » 2 °C (valori nella libera atmosfera).</p> <p>Pressione: pressoché stazionaria.</p>		
 <p>pomeriggio</p>		Temperature: <i>montagna (max)</i>	▼	Segnalazioni: nulla da segnalare.
		Temperature: <i>valli (max)</i>	◀▶	

 <p>mattino</p>		venerdì 27 febbraio 2026		attendibilità: ★★☆☆
		<p>Generalmente sereno fino alle ore tardo pomeridiane, in seguito irregolarmente nuvoloso per passaggi di nubi medio-alte. Qualche addensamento dal pomeriggio a SE.</p> <p>Venti: 3000 m deboli da W-SW; nelle valli deboli variabili al mattino poi da E-SE deboli o al più localmente moderati.</p> <p>Temperature: massime in lieve calo in montagna. Presenza di locali inversioni termiche, specie tra 1500 e 2500 m.</p> <p>Zero termico: 3000 » 2700 m; T 1500: 3 » 9 °C; T 3000: 0 » -2 °C (valori nella libera atmosfera).</p> <p>Pressione: in lieve calo.</p>		
 <p>pomeriggio</p>		Temperature: <i>montagna (min max)</i>	◀▶ ▼	Segnalazioni: nulla da segnalare.
		Temperature: <i>valli (min max)</i>	◀▶ ▶▶	

 <p>mattino</p>		sabato 28 febbraio 2026		attendibilità: ★★☆☆
		<p>Fino al mattino nubi medio-alte diffuse e qualche foschia o strato basso nel fondovalle principale, in parziale dissipazione. In seguito tra parzialmente e irregolarmente nuvoloso, dal tardo pomeriggio graduale incremento delle nubi basse nelle valli con qualche possibile isolata precipitazione a SE.</p> <p>Venti: 3000 m deboli da SW, in locale intensificazione durante le ore centrali; nelle valli deboli variabili al mattino poi deboli da E-SE.</p> <p>Temperature: in calo.</p> <p>Zero termico: 2600 » 2100 m (valori nella libera atmosfera).</p> <p>Pressione: in lieve aumento.</p>		
 <p>pomeriggio</p>		Temperature: <i>montagna (min max)</i>	▼ ▼	
		Temperature: <i>valli (min max)</i>	▼ ▼	

				tendenza successiva attendibilità: ★★☆☆
				
				Domenica nuvolosità in graduale aumento fino a molto nuvoloso da metà pomeriggio con precipitazioni inizialmente sparse, più diffuse nella notte e per la giornata di lunedì, poi in graduale esaurimento (neve a quote medie). Da martedì diminuzione delle nubi e generalmente asciutto.
dom 1 mar	lun 2 mar	mar 3 mar	mer 4 mar	

26/02/2026	Temperatura Max di ieri (ore 12-18) °C	Temperatura Min di oggi (ore 00-08) °C	Precipitazioni ultime 24 ore (ore 08-08) mm
Aosta - Mont-Fleury 577 m. slm	14,7	-0,3	0,0
Ayas - Champoluc 1566 m. slm	10,0	-4,2	0,0
Champorcher - Petit-Mont-Blanc 1640 m. slm	9,1	4,8	0,0
Cogne - Gimillan 1785 m. slm	12,1	0,4	0,0
Courmayeur - Dolonne 1200 m. slm	12,3	0,8	0,0
Donnas - Clapey 341 m. slm	13,4	6,3	0,0
Etroubles - Chevière 1339 m. slm	9,0	1,7	0,0
Gressoney-Saint-Jean - Bieltschocke 1370 m. slm	8,0	-3,6	0,0
La Thuile - Les Granges 1637 m. slm	9,3	1,2	0,0
Morgex - Capoluogo 938 m. slm	14,4	-0,4	0,0
Nus - Saint-Barthélemy - Osservatorio 1675 m. slm	10,3	3,2	0,0
Rhêmes-Notre-Dame - Chaudanne 1794 m. slm	8,3	-3,2	0,0
Saint-Christophe - Aeroporto 545 m. slm	16,2	0,6	0,0
Saint-Vincent - Terme 626 m. slm	15,3	2,7	0,0
Valgrisenche - Menthieu 1859 m. slm	10,6	2,5	0,0
Valsavarenche - Pont 1951 m. slm	10,0	-1,0	0,0
Valtournenche - Breuil Cervinia 1998 m. slm	8,3	-2,1	0,0
Verrès - Capoluogo 375 m. slm	13,7	4,9	0,0
Villeneuve - S.R. Saint-Nicolas 839 m. slm	15,0	4,5	0,0

(I dati riportati sono pubblicati con procedura automatica, non risultano pertanto validati)