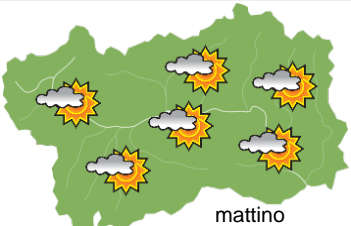

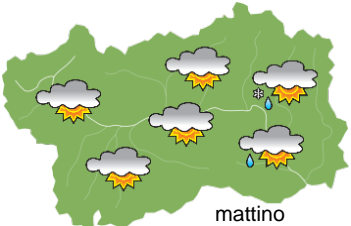
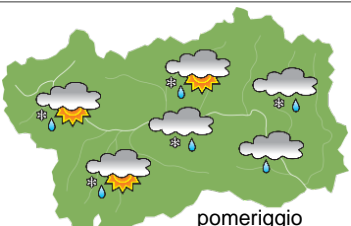
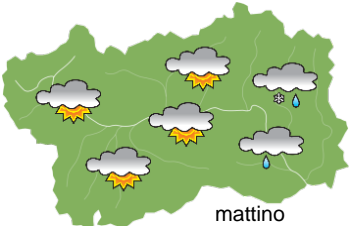
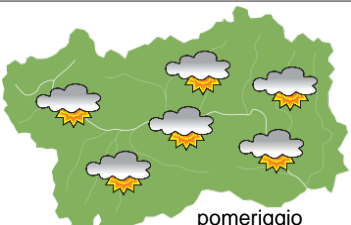






## SITUAZIONE SINOTTICA

La discesa di una saccatura verso il Mediterraneo occidentale determinerà un debole episodio perturbato in Valle d'Aosta tra domani e lunedì, in seguito è attesa una parziale rimonta anticiclonica.

		<b>sabato 28 febbraio 2026</b>		attendibilità: ★★★
 <p style="text-align: center;">mattino</p>	<p>Abbastanza soleggiato, con nuvole alte.  <b>Venti:</b> 3000 m deboli sud-occidentali; brezze nelle valli.  <b>Temperature:</b> in calo.            Zero termico: 2500 » 2800 m; T 1500: 2 » 7 °C; T 3000: -2 » -1 °C (valori nella libera atmosfera).  <b>Pressione:</b> in lieve aumento.</p>			
	 <p style="text-align: center;">pomeriggio</p>	Temperature: <i>montagna (max)</i>	▼	<b>Segnalazioni:</b> nulla da segnalare.
Temperature: <i>valli (max)</i>		▼		

		<b>domenica 1 marzo 2026</b>		attendibilità: ★★★
 <p style="text-align: center;">mattino</p>	<p>Molto nuvoloso, con deboli precipitazioni, più probabili nel settore sud-orientale, nevose oltre 1500-1800 m, alternate a qualche schiarita.  <b>Venti:</b> 3000 m deboli sud-occidentali; brezze nelle valli.  <b>Temperature:</b> in calo tranne le minime nelle valli.            Zero termico: 1800 » 2300 m; T 1500: 2 » 5 °C; T 3000: -7 » -5 °C (valori nella libera atmosfera).  <b>Pressione:</b> in lieve aumento.</p>			
	 <p style="text-align: center;">pomeriggio</p>	Temperature: <i>montagna (min max)</i>	▼ ▼	<b>Segnalazioni:</b> nulla da segnalare.
Temperature: <i>valli (min max)</i>		◄ ▼		

		<b>lunedì 2 marzo 2026</b>		attendibilità: ★★★
 <p style="text-align: center;">mattino</p>	<p>Molto nuvoloso al mattino, con deboli precipitazioni nel settore sud-orientale, neve a 1200-1500 m, in seguito qualche schiarita.  <b>Venti:</b> 3000 m deboli sud-orientali; brezze nelle valli.  <b>Temperature:</b> in lieve calo.            Zero termico: 1500 » 2000 m (valori nella libera atmosfera).  <b>Pressione:</b> in lieve aumento.</p>			
	 <p style="text-align: center;">pomeriggio</p>	Temperature: <i>montagna (min max)</i>	▼ ▼	
Temperature: <i>valli (min max)</i>		▼ ▼		

				<b>tendenza successiva</b>	attendibilità: ★★★
 <p style="text-align: center;">mar 3 mar</p>	 <p style="text-align: center;">mer 4 mar</p>	 <p style="text-align: center;">gio 5 mar</p>	 <p style="text-align: center;">ven 6 mar</p>	<p>Martedì e mercoledì abbastanza soleggiato con qualche nuvola nelle valli, giovedì e venerdì nuvolosità irregolare.</p>	

<b>28/02/2026</b>	<b>Temperatura Max di ieri (ore 12-18) °C</b>	<b>Temperatura Min di oggi (ore 00-08) °C</b>	<b>Precipitazioni ultime 24 ore (ore 08-08) mm</b>
Aosta - Mont-Fleury 577 m. slm	16.2	0.9	0.0
Ayas - Champoluc 1566 m. slm	10.1	-3.3	0.0
Champorcher - Petit-Mont-Blanc 1640 m. slm	8.8	2.2	0.0
Cogne - Gimillan 1785 m. slm	11.5	-1.7	0.0
Courmayeur - Dolonne 1200 m. slm	13.6	0.4	0.0
Donnas - Clapey 341 m. slm	15.2	6.7	0.0
Etroubles - Chevière 1339 m. slm	10.5	0.5	0.0
Gressoney-Saint-Jean - Bieltschocke 1370 m. slm	9.6	-2.3	0.0
La Thuile - Les Granges 1637 m. slm	11.9	-0.7	0.0
Morgex - Capoluogo 938 m. slm	15.6	-0.1	0.0
Nus - Saint-Barthélemy - Osservatorio 1675 m. slm	10.4	1.5	0.0
Rhêmes-Notre-Dame - Chaudanne 1794 m. slm	8.3	-5.1	0.0
Saint-Christophe - Aeroporto 545 m. slm	17.6	1.7	0.0
Saint-Vincent - Terme 626 m. slm	17.0	3.5	0.0
Valgrisenche - Menthiu 1859 m. slm	9.2	0.0	0.0
Valsavarenche - Pont 1951 m. slm	8.9	-3.6	0.0
Valtournenche - Breuil Cervinia 1998 m. slm	8.4	-2.9	0.0
Verrès - Capoluogo 375 m. slm	15.6	5.1	0.0
Villeneuve - S.R. Saint-Nicolas 839 m. slm	16.2	4.8	0.0

*(I dati riportati sono pubblicati con procedura automatica, non risultano pertanto validati)*