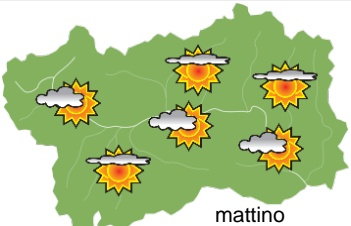
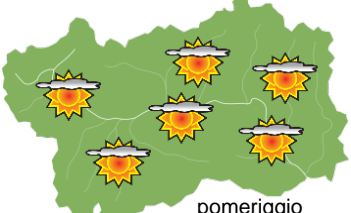
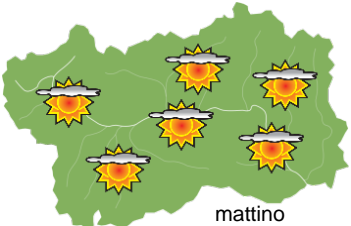
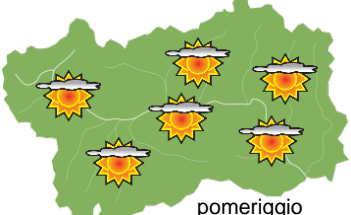
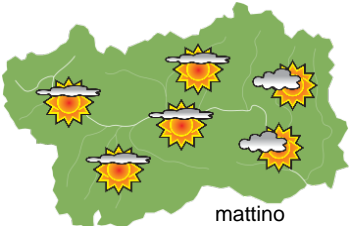
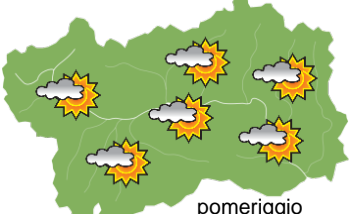





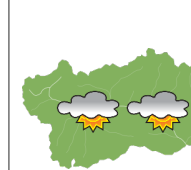
SITUAZIONE SINOTTICA

Un campo anticiclonico sull'Europa centrale determina tempo soleggiato in Valle d'Aosta probabilmente fino al week-end.

 <p>mattino</p>	martedì 3 marzo 2026		attendibilità: ★★☆☆
	<p>Abbastanza soleggiato, con qualche nuvola nelle valli, in dissipazione, e nubi alte. Venti: 3000 m deboli occidentali, in rotazione da NW; brezze nelle valli. Temperature: in aumento nelle valli. Zero termico: 1300 » 2200 m; T 1500: -1 » 6 °C; T 3000: -8 » -6 °C (valori nella libera atmosfera). Pressione: stazionaria.</p>		
 <p>pomeriggio</p>	Temperature: <i>montagna (max)</i>	◀▶	Segnalazioni: nulla da segnalare.
	Temperature: <i>valli (max)</i>	▶▲	

 <p>mattino</p>	mercoledì 4 marzo 2026		attendibilità: ★★☆☆
	<p>Soleggiato, con qualche nuvola alta. Venti: 3000 m deboli meridionali; brezze nelle valli. Temperature: in lieve aumento tranne le minime nelle valli. Zero termico: 1200 » 2400 m; T 1500: -2 » 7 °C; T 3000: -7 » -5 °C (valori nella libera atmosfera). Pressione: in lieve calo.</p>		
 <p>pomeriggio</p>	Temperature: <i>montagna (min max)</i>	▶▲ ▶▲	Segnalazioni: nulla da segnalare.
	Temperature: <i>valli (min max)</i>	▼▲ ▶▲	

 <p>mattino</p>	giovedì 5 marzo 2026		attendibilità: ★★☆☆
	<p>Soleggiato, con qualche nuvola presso il Piemonte e nubi alte, più dense dal pomeriggio. Venti: 3000 m deboli meridionali; brezze nelle valli. Temperature: in lieve aumento in montagna. Zero termico: 1200 » 2600 m (valori nella libera atmosfera). Pressione: in lieve calo.</p>		
 <p>pomeriggio</p>	Temperature: <i>montagna (min max)</i>	▶▲ ▶▲	
	Temperature: <i>valli (min max)</i>	◀▶ ▶▶	

 <p>ven 6 mar</p>				 <p>sab 7 mar</p>				 <p>dom 8 mar</p>				 <p>lun 9 mar</p>				tendenza successiva		attendibilità: ★★☆☆
<p>Da venerdì a domenica abbastanza soleggiato con temporanei annuvolamenti, lunedì nuvolosità irregolare.</p>																		

03/03/2026	Temperatura Max di ieri (ore 12-18) °C	Temperatura Min di oggi (ore 00-08) °C	Precipitazioni ultime 24 ore (ore 08-08) mm
Aosta - Mont-Fleury 577 m. slm	12.4	2.7	0.0
Ayas - Champoluc 1566 m. slm	3.2	-3.2	1.4
Champorcher - Petit-Mont-Blanc 1640 m. slm	1.7	-1.3	3.6
Cogne - Gimillan 1785 m. slm	2.9	-4.1	0.4
Courmayeur - Dolonne 1200 m. slm	8.1	1.6	0.0
Donnas - Clapey 341 m. slm	11.6	6.1	2.6
Etroubles - Chevière 1339 m. slm	5.6	-1.3	0.0
Gressoney-Saint-Jean - Bieltschocke 1370 m. slm	5.4	-1.5	0.2
La Thuile - Les Granges 1637 m. slm	4.0	-2.5	0.0
Morgex - Capoluogo 938 m. slm	10.5	0.9	0.0
Nus - Saint-Barthélemy - Osservatorio 1675 m. slm	3.9	-1.2	0.0
Rhêmes-Notre-Dame - Chaudanne 1794 m. slm	2.3	-6.2	0.0
Saint-Christophe - Aeroporto 545 m. slm	12.9	4.3	0.0
Saint-Vincent - Terme 626 m. slm	15.5	5.8	0.0
Valgrisenche - Mentheu 1859 m. slm	1.5	-3.2	0.0
Valsavarenche - Pont 1951 m. slm	3.7	-5.7	0.0
Valtournenche - Breuil Cervinia 1998 m. slm	0.9	-5.1	0.0
Verrès - Capoluogo 375 m. slm	12.1	6.7	0.6
Villeneuve - S.R. Saint-Nicolas 839 m. slm	11.8	4.2	0.0

(I dati riportati sono pubblicati con procedura automatica, non risultano pertanto validati)