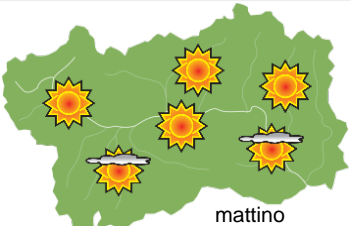

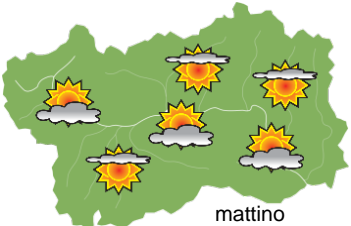
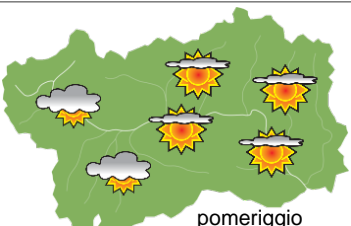
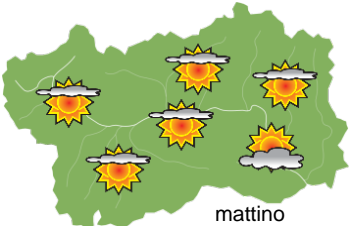
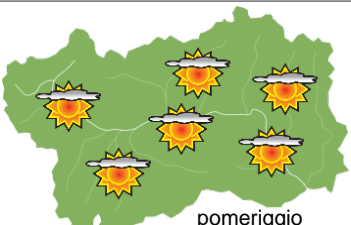






## SITUAZIONE SINOTTICA

La circolazione a grande scala sino a sabato è caratterizzata dalla presenza di una struttura di alta pressione sull'Adriatico con tempo stabile e asciutto sulla Valle d'Aosta. Tuttavia sul Mediterraneo occidentale è presente una attiva depressione che fa affluire verso il nord Italia aria più umida dal quadrante meridionale e responsabile della nuvolosità sulla nostra regione da domani e sino a tutto sabato. Da domenica la depressione potrebbe spostarsi verso Nord influenzando più da vicino la Valle d'Aosta con ulteriore aumento della nuvolosità.

mercoledì 4 marzo 2026		attendibilità: ★★☆☆
 mattino	<p>Al mattino sereno o poco nuvoloso per nubi medio-alte stratificate sulle montagne di confine meridionale col Piemonte. Nel pomeriggio sul settore sudorientale di confine un po' di nubi basse e foschia provenienti dal Piemonte; sul resto della regione ancora sereno o poco nuvoloso.</p> <p><b>Venti:</b> 3000 m molto deboli, al mattino da NW, nel pomeriggio da S. Nelle valli al mattino deboli variabili, prevalentemente da W-NW, poi da E-SE deboli, a tratti moderati tra Pont St. Martin e Chatillon.</p> <p><b>Temperature:</b> nelle valli massime stazionarie, in montagna in aumento. Zero termico: 1600 » 2400 m; T 1500: 2 » 6 °C; T 3000: -5 / -3 °C (valori nella libera atmosfera).</p> <p><b>Pressione:</b> in lieve aumento.</p>	
 pomeriggio	<p>Temperature: <i>montagna (max)</i> ▲</p>	<p><b>Segnalazioni:</b> nulla da segnalare.</p>
	<p>Temperature: <i>valli (max)</i> ◀▶</p>	

giovedì 5 marzo 2026		attendibilità: ★★☆☆
 mattino	<p>Sino alle 11 circa nelle valli nuvoloso o molto nuvoloso per nubi medio-basse; in alta montagna, sopra i 4000m circa cielo velato per nubi medio-alte stratificate. Poi nubi in attenuazione nelle valli e nel pomeriggio cielo da poco a parzialmente nuvoloso per nuvolosità alta stratificata.</p> <p><b>Venti:</b> 3000 m deboli da S-SE, moderati sulle creste di confine con la Svizzera. Nelle valli al mattino deboli variabili, prevalentemente da W-NW, poi da E-SE dapprima deboli, poi moderati, a tratti forti tra Pont St. Martin e Chatillon.</p> <p><b>Temperature:</b> nelle valli minime in aumento, massime in calo. In montagna minime in aumento, massime stazionarie o in lieve aumento. Zero termico: 1300 » 2400 m; T 1500: 0 » 6 °C; T 3000: -4 / -2 °C (valori nella libera atmosfera).</p> <p><b>Pressione:</b> in lieve calo.</p>	
 pomeriggio	<p>Temperature: <i>montagna (min max)</i> ▲ ◀▶</p>	<p><b>Segnalazioni:</b> nulla da segnalare.</p>
	<p>Temperature: <i>valli (min max)</i> ▲ ▼</p>	

venerdì 6 marzo 2026		attendibilità: ★★☆☆
 mattino	<p>Sino all'alba possibili nubi basse nelle valli, in dissolvimento. Poi cielo parzialmente nuvoloso per estesi passaggi di nubi medio-alte stratificate.</p> <p><b>Venti:</b> 3000 m deboli da SE. Nelle valli al mattino deboli variabili, prevalentemente da W-NW, poi da E-SE da deboli a moderati.</p> <p><b>Temperature:</b> nelle valli minime in lieve calo, massime in aumento. In montagna minime stazionarie, massime in lieve aumento. Zero termico: 1300 » 2600 m (valori nella libera atmosfera).</p> <p><b>Pressione:</b> in aumento.</p>	
 pomeriggio	<p>Temperature: <i>montagna (min max)</i> ◀▶ ▲</p>	
	<p>Temperature: <i>valli (min max)</i> ▼ ▲</p>	

tendenza successiva				attendibilità: ★★☆☆
 sab 7 mar	 dom 8 mar	 lun 9 mar	 mar 10 mar	<p>Sabato poco nuvoloso, qualche nube medio-alta stratificata, ed un po' di nubi basse al mattino a E. Domenica parzialmente nuvoloso per estesi passaggi di nubi medio-alte stratificate. Lunedì e martedì da nuvoloso a molto nuvoloso per nubi medio-basse estese, possibile qualche debole precipitazione sul settore orientale martedì.</p>

<b>04/03/2026</b>	<b>Temperatura Max di ieri (ore 12-18) °C</b>	<b>Temperatura Min di oggi (ore 00-08) °C</b>	<b>Precipitazioni ultime 24 ore (ore 08-08) mm</b>
Aosta - Mont-Fleury 577 m. slm	15,0	0,6	0,0
Ayas - Champoluc 1566 m. slm	6,8	-4,0	0,0
Champorcher - Petit-Mont-Blanc 1640 m. slm	4,0	-0,4	0,0
Cogne - Gimillan 1785 m. slm	7,6	-3,3	0,0
Courmayeur - Dolonne 1200 m. slm	10,3	-0,3	0,0
Donnas - Clapey 341 m. slm	14,5	6,9	4,0
Etroubles - Chevière 1339 m. slm	8,9	-1,0	0,0
Gressoney-Saint-Jean - Bieltschocke 1370 m. slm	6,9	-2,8	0,0
La Thuile - Les Granges 1637 m. slm	5,4	-2,0	0,0
Morgex - Capoluogo 938 m. slm	13,8	-0,5	0,0
Nus - Saint-Barthélemy - Osservatorio 1675 m. slm	5,8	-0,6	0,0
Rhêmes-Notre-Dame - Chaudanne 1794 m. slm	4,9	-5,9	0,0
Saint-Christophe - Aeroporto 545 m. slm	16,8	1,4	0,0
Saint-Vincent - Terme 626 m. slm	16,7	3,2	0,0
Valgrisenche - Menthieu 1859 m. slm	4,5	-2,2	0,0
Valsavarenche - Pont 1951 m. slm	3,9	-6,1	0,0
Valtournenche - Breuil Cervinia 1998 m. slm	3,7	-5,7	0,0
Verrès - Capoluogo 375 m. slm	15,3	5,9	0,0
Villeneuve - S.R. Saint-Nicolas 839 m. slm	14,9	3,2	0,0

*(I dati riportati sono pubblicati con procedura automatica, non risultano pertanto validati)*