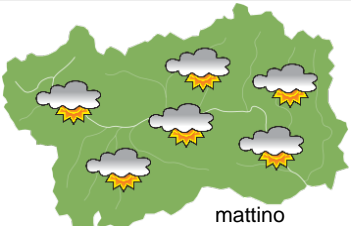
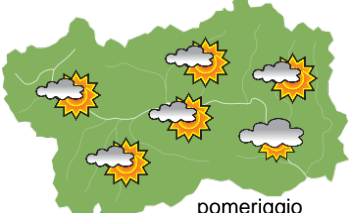
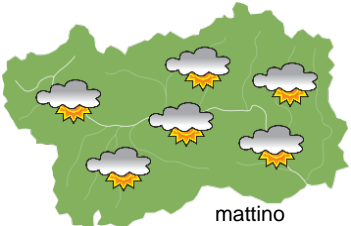
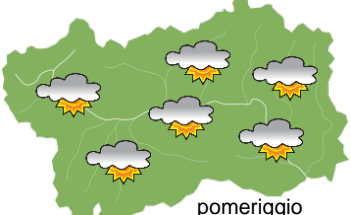
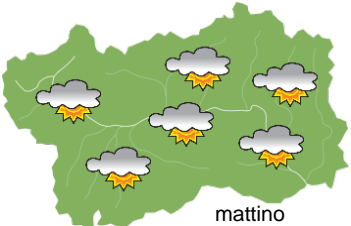
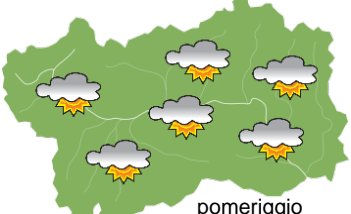





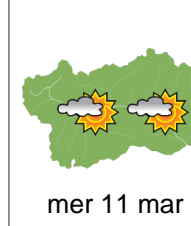
## SITUAZIONE SINOTTICA

La circolazione a grande scala è caratterizzata dalla presenza di una struttura di alta pressione sull'Adriatico con tempo stabile e asciutto sulla Valle d'Aosta almeno fino a sabato, associata però ad una depressione sul Mediterraneo occidentale che determina un ingresso di aria più umida dal quadrante meridionale, responsabile della nuvolosità sulla nostra regione nei prossimi giorni. Da domenica la depressione potrebbe spostarsi verso nord influenzando più da vicino la Valle d'Aosta con ulteriore graduale aumento della nuvolosità e qualche fenomeno associato, in particolare martedì.

giovedì 5 marzo 2026		attendibilità: ★★★
 mattino	<p>Fino a fine mattinata nubi medio-basse nelle valli, altrove passaggi di nubi medio-alte stratificate a tratti diffuse. Durante le ore centrali attenuazione delle nubi, specie nelle valli, con cielo parzialmente nuvoloso, eccetto a SE più nuvoloso. Nuovo aumento delle nubi dalle ore tardo pomeridiane fino a irregolarmente nuvoloso o localmente nuvoloso.</p> <p><b>Venti:</b> 3000 m deboli da S-SW, localmente moderati sui confini N e SE, in rotazione da SE dalla sera; nelle valli al mattino deboli variabili, prevalentemente da W-NW, poi da E-SE generalmente deboli, al più temporaneamente moderati.</p> <p><b>Temperature:</b> in lieve calo. Zero termico: 1400 » 2400 m; T 1500: -1 » 5 °C; T 3000: -4 / -6 °C (valori nella libera atmosfera).</p> <p><b>Pressione:</b> in calo.</p>	
 pomeriggio	<p>Temperature: <i>montagna (max)</i> ▼</p>	<p><b>Segnalazioni:</b> nulla da segnalare.</p>
	<p>Temperature: <i>valli (max)</i> ▼</p>	

venerdì 6 marzo 2026		attendibilità: ★★★
 mattino	<p>Fino al primo mattino possibili nubi basse nelle valli, in dissolvimento. In seguito irregolarmente nuvoloso per nubi medio-alte estese e stratificate.</p> <p><b>Venti:</b> 3000 m da SE tra deboli e moderati; nelle valli fino a metà mattina molto deboli da W-SW, poi da E-SE, moderati al pomeriggio.</p> <p><b>Temperature:</b> nelle valli in lieve aumento, in particolare ad est; in montagna stazionarie. Zero termico: 1900 » 2600 m; T 1500: 2 » 7 °C; T 3000: -4 / -6 °C (valori nella libera atmosfera).</p> <p><b>Pressione:</b> in calo.</p>	
 pomeriggio	<p>Temperature: <i>montagna (min max)</i> ◀ ▶</p>	<p><b>Segnalazioni:</b> nulla da segnalare.</p>
	<p>Temperature: <i>valli (min max)</i> ▲ ▲</p>	

sabato 7 marzo 2026		attendibilità: ★★★
 mattino	<p>Fino a metà mattina nubi basse nelle valli, in dissolvimento, e nubi medio-alte stratificate e diffuse. In seguito parzialmente o irregolarmente nuvoloso.</p> <p><b>Venti:</b> 3000 m da SE deboli, al più localmente moderati al mattino; nelle valli al mattino deboli variabili, poi da E-SE, moderati al pomeriggio.</p> <p><b>Temperature:</b> minime in lieve aumento nelle valli. Zero termico: 1900 » 2500 m (valori nella libera atmosfera).</p> <p><b>Pressione:</b> in aumento.</p>	
 pomeriggio	<p>Temperature: <i>montagna (min max)</i> ◀ ▶</p>	
	<p>Temperature: <i>valli (min max)</i> ▲ ▶</p>	

tendenza successiva				attendibilità: ★★★
 dom 8 mar	 lun 9 mar	 mar 10 mar	 mer 11 mar	<p>Domenica nubi basse al mattino poi irregolarmente nuvoloso con graduale incremento delle nubi fino a nuvoloso o molto nuvoloso lunedì e martedì con qualche debole precipitazione possibile, più probabile martedì e a S ed E. Mercoledì diminuzione delle nubi con cielo parzialmente nuvoloso.</p>

<b>05/03/2026</b>	<b>Temperatura Max di ieri (ore 12-18) °C</b>	<b>Temperatura Min di oggi (ore 00-08) °C</b>	<b>Precipitazioni ultime 24 ore (ore 08-08) mm</b>
Aosta - Mont-Fleury 577 m. slm	14,5	5,6	0,0
Ayas - Champoluc 1566 m. slm	7,3	-4,7	0,0
Champorcher - Petit-Mont-Blanc 1640 m. slm	3,9	-0,6	0,0
Cogne - Gimillan 1785 m. slm	6,4	-3,7	0,0
Courmayeur - Dolonne 1200 m. slm	11,0	2,3	0,0
Donnas - Clapey 341 m. slm	14,5	7,0	0,0
Etroubles - Chevière 1339 m. slm	9,2	-0,6	0,0
Gressoney-Saint-Jean - Bieltschocke 1370 m. slm	7,2	-3,1	0,0
La Thuile - Les Granges 1637 m. slm	7,1	-1,8	0,0
Morgex - Capoluogo 938 m. slm	13,5	4,7	0,0
Nus - Saint-Barthélemy - Osservatorio 1675 m. slm	6,4	0,0	0,0
Rhêmes-Notre-Dame - Chaudanne 1794 m. slm	5,8	-6,3	0,0
Saint-Christophe - Aeroporto 545 m. slm	16,2	6,6	0,0
Saint-Vincent - Terme 626 m. slm	16,0	6,5	0,0
Valgrisenche - Menthiu 1859 m. slm	6,6	-2,6	0,0
Valsavarenche - Pont 1951 m. slm	5,5	-5,0	0,0
Valtournenche - Breuil Cervinia 1998 m. slm	4,6	-6,2	0,0
Verrès - Capoluogo 375 m. slm	14,6	6,4	0,0
Villeneuve - S.R. Saint-Nicolas 839 m. slm	14,4	5,8	0,0

*(I dati riportati sono pubblicati con procedura automatica, non risultano pertanto validati)*