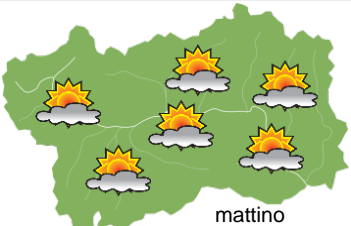
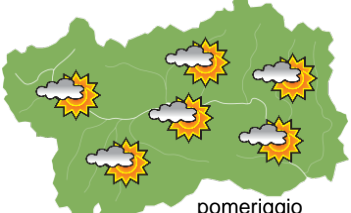
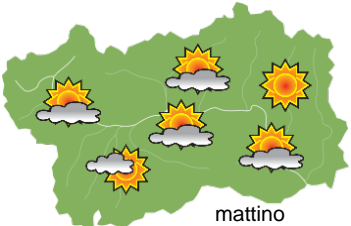
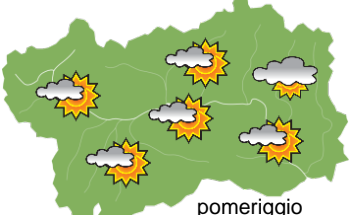
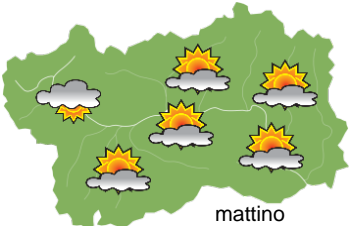
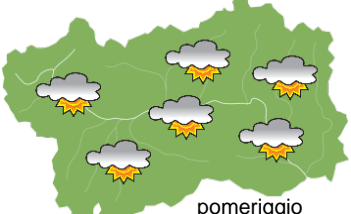






SITUAZIONE SINOTTICA

Un minimo chiuso sul Mediterraneo occidentale richiama aria mite e umida da SE, ma senza fenomeni di rilievo per la Valle d'Aosta per l'attiva presenza di una struttura di alta pressione in quota su Europa orientale e Germania. Oggi la depressione si indebolisce lievemente, così da convogliare aria lievemente più secca in senso relativo. Tra domani e martedì una saccatura in discesa dal Nord dell'Atlantico va ad interagire con la depressione citata, facendo confluire aria nuovamente più fresca e nuvolosa dai quadranti meridionali, forse con qualche goccia o fiocco in montagna martedì. In seguito la saccatura attenua il proprio effetto sull'Arco alpino, ma transitano comunque delle deboli strutture perturbate.

sabato 7 marzo 2026		attendibilità: ★★☆☆
 mattino	<p>Foschie e nuvole basse in graduale dissolvimento nelle valli, cielo prevalentemente soleggiato con nubi alte e sottili di passaggio in quota e formazione di addensamenti su pendii e rilievi, fino a cielo parzialmente nuvoloso o nuvoloso in serata.</p> <p>Venti: 3000 m deboli da SE in ulteriore attenuazione; brezze anche intense nelle valli.</p> <p>Temperature: stabili.</p> <p>Zero termico: 1500 » 2500 m; T 1500: 0 » 8 °C; T 3000: -5 / -3 °C (valori nella libera atmosfera).</p> <p>Pressione: stabile o in lieve aumento.</p>	
 pomeriggio	<p>Temperature: <i>montagna (max)</i> ▲</p> <p>Temperature: <i>valli (max)</i> ◀</p>	<p>Segnalazioni: nulla da segnalare.</p>

domenica 8 marzo 2026		attendibilità: ★★☆☆
 mattino	<p>Al mattino foschie o nubi basse nelle valli, soprattutto NW e centrale, e cielo sereno in quota. Dissolvimento della nuvolosità bassa nel corso delle ore e passaggio di isolate nuvole alte e sottili; inoltre formazione di addensamenti a quota medio-bassa sui pendii, fino a cielo parzialmente nuvoloso o nuvoloso in serata. Schiarite notturne.</p> <p>Venti: 3000 m deboli da SE, in rotazione da S in serata; brezze nelle valli, anche intense.</p> <p>Temperature: in lieve calo.</p> <p>Zero termico: 1400 » 2300 m; T 1500: -1 » 7 °C; T 3000: -7 / -5 °C (valori nella libera atmosfera).</p> <p>Pressione: stabile.</p>	
 pomeriggio	<p>Temperature: <i>montagna (min max)</i> ▼ ▼</p> <p>Temperature: <i>valli (min max)</i> ▼ ▼</p>	<p>Segnalazioni: nulla da segnalare.</p>

lunedì 9 marzo 2026		attendibilità: ★★☆☆
 mattino	<p>Cielo che da nuvoloso diventa molto nuvoloso, soprattutto a quote medio-basse, per nubi che si addensano sempre più nel corso della giornata.</p> <p>Venti: 3000 m deboli da S, in locale rinforzo; deboli o intensi da SE nelle valli.</p> <p>Temperature: ancora in calo.</p> <p>Zero termico: 1200 » 2100 m (valori nella libera atmosfera).</p> <p>Pressione: in lieve calo.</p>	
 pomeriggio	<p>Temperature: <i>montagna (min max)</i> ▼ ▼</p> <p>Temperature: <i>valli (min max)</i> ▼ ▼</p>	

tendenza successiva				attendibilità: ★★☆☆
 mar 10 mar	 mer 11 mar	 gio 12 mar	 ven 13 mar	<p>Cielo molto nuvoloso con possibili fiocchi in montagna martedì, temperature ancora in diminuzione. Condizioni in miglioramento mercoledì in giornata, poi in nuovo parziale peggioramento almeno fino a giovedì.</p>

07/03/2026	Temperatura Max di ieri (ore 12-18) °C	Temperatura Min di oggi (ore 00-08) °C	Precipitazioni ultime 24 ore (ore 08-08) mm
Aosta - Mont-Fleury 577 m. slm	15,0	1,7	0,0
Ayas - Champoluc 1566 m. slm	9,3	-3,0	0,0
Champorcher - Petit-Mont-Blanc 1640 m. slm	6,4	1,4	0,0
Cogne - Gimillan 1785 m. slm	7,8	-1,9	0,0
Courmayeur - Dolonne 1200 m. slm	12,8	1,0	0,0
Donnas - Clapey 341 m. slm	14,5	6,8	0,0
Etroubles - Chevière 1339 m. slm	9,3	0,1	0,0
Gressoney-Saint-Jean - Bieltschocke 1370 m. slm	8,4	-2,0	0,0
La Thuile - Les Granges 1637 m. slm	8,1	-0,6	0,0
Morgex - Capoluogo 938 m. slm	14,5	1,0	0,0
Nus - Saint-Barthélemy - Osservatorio 1675 m. slm	7,1	0,5	0,0
Rhêmes-Notre-Dame - Chaudanne 1794 m. slm	5,1	-4,0	0,0
Saint-Christophe - Aeroporto 545 m. slm	16,2	2,5	0,0
Saint-Vincent - Terme 626 m. slm	16,0	4,2	0,0
Valgrisenche - Menthiu 1859 m. slm	6,9	-0,6	0,0
Valsavarenche - Pont 1951 m. slm	5,0	-3,0	0,0
Valtournenche - Breuil Cervinia 1998 m. slm	5,6	-2,9	0,0
Verrès - Capoluogo 375 m. slm	14,7	6,0	0,0
Villeneuve - S.R. Saint-Nicolas 839 m. slm	15,6	4,5	0,0

(I dati riportati sono pubblicati con procedura automatica, non risultano pertanto validati)