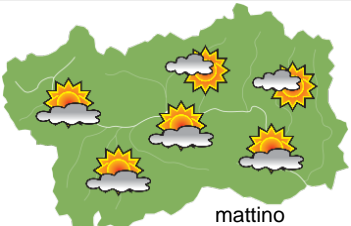

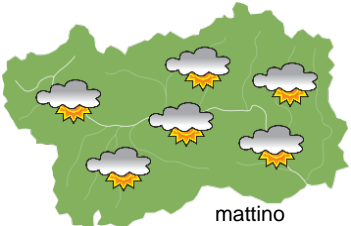
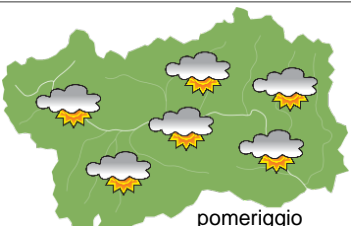
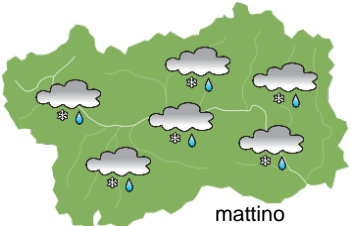
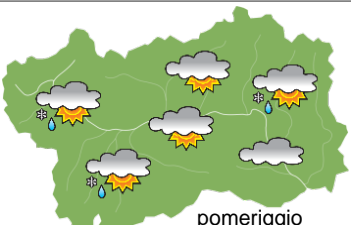




SITUAZIONE SINOTTICA

Un minimo chiuso sul Mediterraneo occidentale si indebolisce temporaneamente, permettendo una circolazione più anticiclonica sulle Alpi, con meno nuvolosità diffusa e più possibilità di locale debole convezione. Da questa sera e fino alla mattina di giovedì (tranne una pausa nella giornata di mercoledì) una saccatura in discesa dal Nord dell'Atlantico va ad interagire con la depressione citata, facendo confluire aria nuovamente più fresca e nuvolosa dai quadranti meridionali, con qualche goccia o fiocco in montagna martedì e poi tra mercoledì sera e giovedì mattina; l'attendibilità decresce significativamente con il passare dei giorni. Con scarsa attendibilità, dopo un venerdì abbastanza stabile ma con più nuvolosità, si prospetta un week-end decisamente perturbato.

 <p>mattino</p>	domenica 8 marzo 2026		attendibilità: ★★★
	<p>Diradamento delle foschie e concentrazione dell'umidità in addensamenti sparsi a quote basse e medie fino a cielo abbastanza soleggiato. Cielo sereno in alta quota con passaggio di isolate nuvole alte e sottili. Schiarite anche ampie nella prima parte della notte, poi nuovamente più nuvoloso.</p> <p>Venti: 3000 m deboli da SE, in rotazione da S in serata; brezze nelle valli, anche intense.</p> <p>Temperature: in lieve calo.</p> <p>Zero termico: 1400 » 2400 m; T 1500: -1 » 7 °C; T 3000: -7 / -5 °C (valori nella libera atmosfera).</p> <p>Pressione: stabile.</p>		
 <p>pomeriggio</p>	Temperature: <i>montagna (max)</i>	▼	Segnalazioni: nulla da segnalare.
	Temperature: <i>valli (max)</i>	▼	

 <p>mattino</p>	lunedì 9 marzo 2026		attendibilità: ★★★
	<p>Cielo che da nuvoloso diventa molto nuvoloso, soprattutto a quote medio-basse, per nubi che si addensano sempre più nel corso della giornata. Non si esclude qualche goccia o fiocco serale in montagna, soprattutto a SE.</p> <p>Venti: 3000 m deboli da S, in locale rinforzo; brezze nelle valli, più intense nel pomeriggio.</p> <p>Temperature: ancora in calo tranne le minime nelle valli.</p> <p>Zero termico: 1500 » 2100 m; T 1500: 0 » 5 °C; T 3000: -9 / -7 °C (valori nella libera atmosfera).</p> <p>Pressione: stabile o in lieve calo.</p>		
 <p>pomeriggio</p>	Temperature: <i>montagna (min max)</i>	▼ ▼	Segnalazioni: nulla da segnalare.
	Temperature: <i>valli (min max)</i>	▲ ▼	

 <p>mattino</p>	martedì 10 marzo 2026		attendibilità: ★★★
	<p>Cielo molto nuvoloso o coperto con gocce di pioggia o fiocchi di neve in montagna, soprattutto sui settori meridionali e orientali. Quota della neve intorno a 1500 m. Parziale miglioramento dal pomeriggio inoltrato.</p> <p>Venti: 3000 m moderati meridionali, in attenuazione e rotazione da SW nel pomeriggio; deboli da SE nelle valli.</p> <p>Temperature: ancora in calo tranne le minime nelle valli.</p> <p>Zero termico: 1600 / 1800 m (valori nella libera atmosfera).</p> <p>Pressione: stabile.</p>		
 <p>pomeriggio</p>	Temperature: <i>montagna (min max)</i>	▼ ▼	
	Temperature: <i>valli (min max)</i>	◀ ▼	

				tendenza successiva attendibilità: ★☆☆
				
				<p>Condizioni in miglioramento mercoledì in giornata, poi in nuovo parziale peggioramento almeno fino a giovedì mattina, un'altra pausa più stabile venerdì, possibili precipitazioni intense sabato.</p>
mer 11 mar	gio 12 mar	ven 13 mar	sab 14 mar	

08/03/2026	Temperatura Max di ieri (ore 12-18) °C	Temperatura Min di oggi (ore 00-08) °C	Precipitazioni ultime 24 ore (ore 08-08) mm
Aosta - Mont-Fleury 577 m. slm	16,1	1,1	0,0
Ayas - Champoluc 1566 m. slm	9,3	-4,0	0,0
Champorcher - Petit-Mont-Blanc 1640 m. slm	6,3	0,7	0,0
Cogne - Gimillan 1785 m. slm	9,4	-3,2	0,0
Courmayeur - Dolonne 1200 m. slm	12,8	1,7	0,0
Donnas - Clapey 341 m. slm	15,5	5,6	0,0
Etroubles - Chevière 1339 m. slm	10,5	0,1	0,0
Gressoney-Saint-Jean - Bieltschocke 1370 m. slm	9,5	-2,5	0,0
La Thuile - Les Granges 1637 m. slm	8,5	-1,5	0,0
Morgex - Capoluogo 938 m. slm	15,5	0,8	0,0
Nus - Saint-Barthélemy - Osservatorio 1675 m. slm	8,9	-0,3	0,0
Rhêmes-Notre-Dame - Chaudanne 1794 m. slm	-	-6,2	0,0
Saint-Christophe - Aeroporto 545 m. slm	17,3	2,0	0,0
Saint-Vincent - Terme 626 m. slm	17,4	4,0	0,0
Valgrisenche - Menthiu 1859 m. slm	7,2	-1,9	0,0
Valsavarenche - Pont 1951 m. slm	6,2	-5,6	0,0
Valtournenche - Breuil Cervinia 1998 m. slm	6,2	-4,9	0,0
Verrès - Capoluogo 375 m. slm	15,9	5,4	0,0
Villeneuve - S.R. Saint-Nicolas 839 m. slm	15,7	4,7	0,0

(I dati riportati sono pubblicati con procedura automatica, non risultano pertanto validati)