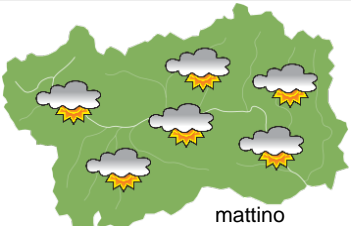
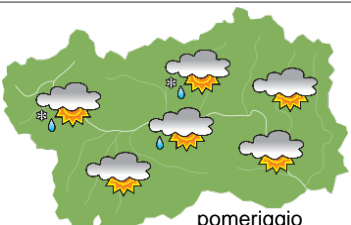
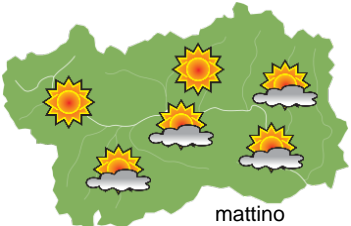
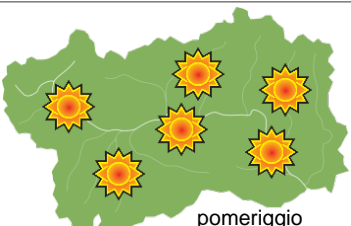
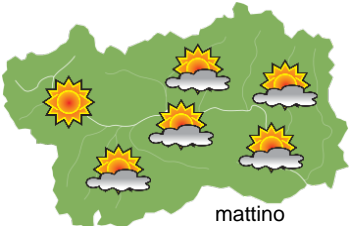
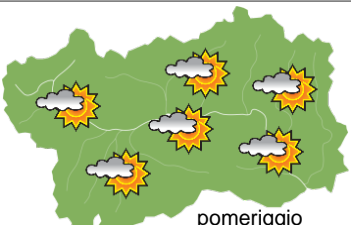





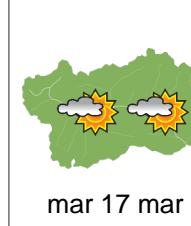
## SITUAZIONE SINOTTICA

In un contesto di pressione piuttosto livellata sull'Europa centrale, il tempo sulle Alpi sarà caratterizzato da una certa variabilità fino alla serata di venerdì, quando la discesa di una saccatura nord-atlantica sul fianco occidentale del continente evolverà in un minimo barico nei pressi del Golfo del Leone, foriero di un calo termico nel fine settimana e precipitazioni nella giornata di sabato.

 <p>mattino</p>	<b>mercoledì 11 marzo 2026</b>		attendibilità: ★★★
	<p>Solo in parte soleggiato per strati medio-bassi in dissipazione e nubi alte in nuovo aumento dal pomeriggio con qualche debole precipitazione in serata sul settore nord-occidentale, in possibile estensione verso quello centrale; limite neve a circa 1800-2000 m.</p> <p><b>Venti:</b> 3000 m deboli occidentali, in rotazione da NW e temporaneo rinforzo fino a moderati-forti; episodi di foehn da NW generalmente deboli in serata nelle valli.</p> <p><b>Temperature:</b> massime in aumento nelle valli.</p> <p>Zero termico: 1500 » 2400 m; T 1500: 0 » 6 °C; T 3000: -8 » -7 °C (valori nella libera atmosfera).</p> <p><b>Pressione:</b> in lieve calo.</p>		
 <p>pomeriggio</p>	Temperature: <i>montagna (max)</i>	◄	<p><b>Segnalazioni:</b> nulla da segnalare.</p>
	Temperature: <i>valli (max)</i>	▲	

 <p>mattino</p>	<b>giovedì 12 marzo 2026</b>		attendibilità: ★★★
	<p>Strati mattutini in rapido dissolvimento fino a cielo sereno o poco nuvoloso fino in serata, quando la nuvolosità tenderà ad aumentare.</p> <p><b>Venti:</b> 3000 m deboli dai quadranti settentrionali; brezze da SE generalmente deboli o tuttalpiù localmente moderate nelle valli.</p> <p><b>Temperature:</b> massime in lieve aumento.</p> <p>Zero termico: 1500 » 2600 m; T 1500: 0 » 8 °C; T 3000: -8 » -6 °C (valori nella libera atmosfera).</p> <p><b>Pressione:</b> in lieve aumento.</p>		
 <p>pomeriggio</p>	Temperature: <i>montagna (min max)</i>	◄ ▲	<p><b>Segnalazioni:</b> nulla da segnalare.</p>
	Temperature: <i>valli (min max)</i>	◄ ▲	

 <p>mattino</p>	<b>venerdì 13 marzo 2026</b>		attendibilità: ★★★
	<p>Sereno in montagna con strati medio-bassi al mattino nelle valli in graduale dissolvimento fino a cielo abbastanza soleggiato per buona parte della giornata. Aumento delle nubi dalla serata.</p> <p><b>Venti:</b> 3000 m deboli occidentali in rotazione da SW in serata; brezze da SE generalmente deboli o tuttalpiù localmente moderate nelle valli.</p> <p><b>Temperature:</b> senza variazioni di rilievo.</p> <p>Zero termico: 1800 » 2600 m (valori nella libera atmosfera).</p> <p><b>Pressione:</b> in calo.</p>		
 <p>pomeriggio</p>	Temperature: <i>montagna (min max)</i>	◄ ◄	
	Temperature: <i>valli (min max)</i>	◄ ◄	

 <p>sab 14 mar</p>	 <p>dom 15 mar</p>	 <p>lun 16 mar</p>	 <p>mar 17 mar</p>	<p style="text-align: right;"><b>tendenza successiva</b>    attendibilità: ★★★</p> <p>Temperature in calo sabato con precipitazioni moderate o localmente forti a SE e via via più deboli e sporadiche verso NW, neve a 1000-1200 m circa, domenica abbastanza nuvoloso con qualche possibile schiarita dalla seconda parte della giornata; successivamente abbastanza soleggiato con qualche addensamento temporaneo sulla dorsale.</p>
--	---	---	---	--

<b>11/03/2026</b>	<b>Temperatura Max di ieri (ore 12-18) °C</b>	<b>Temperatura Min di oggi (ore 00-08) °C</b>	<b>Precipitazioni ultime 24 ore (ore 08-08) mm</b>
Aosta - Mont-Fleury 577 m. slm	8,2	5,7	1,2
Ayas - Champoluc 1566 m. slm	2,9	-1,0	0,8
Champorcher - Petit-Mont-Blanc 1640 m. slm	1,2	-0,8	5,0
Cogne - Gimillan 1785 m. slm	0,4	-3,3	3,0
Courmayeur - Dolonne 1200 m. slm	5,3	2,5	4,6
Donnas - Clapey 341 m. slm	9,8	5,3	3,8
Etroubles - Chevière 1339 m. slm	2,9	0,3	0,4
Gressoney-Saint-Jean - Bieltschocke 1370 m. slm	3,9	-0,3	2,4
La Thuile - Les Granges 1637 m. slm	1,5	-0,3	2,8
Morgex - Capoluogo 938 m. slm	7,2	4,4	1,6
Nus - Saint-Barthélemy - Osservatorio 1675 m. slm	2,6	0,2	1,2
Rhêmes-Notre-Dame - Chaudanne 1794 m. slm	0,8	-3,6	1,2
Saint-Christophe - Aeroporto 545 m. slm	9,1	6,3	1,0
Saint-Vincent - Terme 626 m. slm	9,8	6,0	1,0
Valgrisenche - Menthiu 1859 m. slm	0,0	-1,6	1,0
Valsavarenche - Pont 1951 m. slm	0,2	-4,1	4,2
Valtournenche - Breuil Cervinia 1998 m. slm	0,2	-6,2	1,0
Verrès - Capoluogo 375 m. slm	10,4	6,4	2,2
Villeneuve - S.R. Saint-Nicolas 839 m. slm	7,7	5,7	1,4

*(I dati riportati sono pubblicati con procedura automatica, non risultano pertanto validati)*