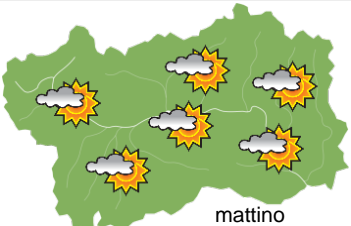

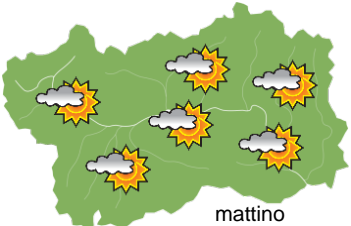
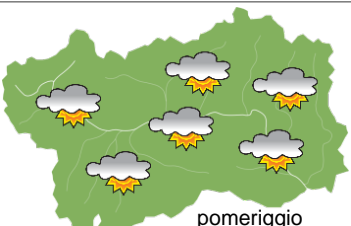
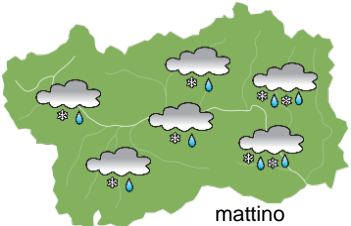
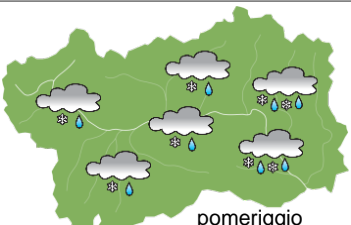



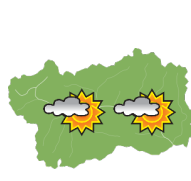
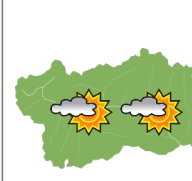
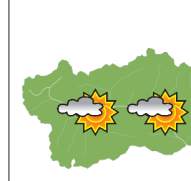
SITUAZIONE SINOTTICA

Il transito di un cuneo di alta pressione sulla Valle d'Aosta tra oggi e domani determina tempo per lo più stabile, anche se associato a nuvolosità per l'origine atlantica dell'aria al suo interno, anche se questa sera potrebbe essere possibile qualche locale e isolato rovescio per la presenza sul centro Italia di un attivo minimo depressionario. Dalla tarda serata di domani l'avvicinamento di una profonda e fredda saccatura modifica le condizioni per il fine settimana (in particolare sabato) portando precipitazioni diffuse e localmente moderate (o forti specie a SE), in esaurimento nella giornata di domenica. In seguito nuovamente tempo stabile per un'area di alta pressione in arrivo da W.

giovedì 12 marzo 2026		attendibilità: ★★☆☆
 mattino	Da poco a irregolarmente nuvoloso per sviluppo di cumuli, in particolare sul settore E e ai confini con il Piemonte. Non si esclude la possibilità di qualche isolato rovescio a E-SE, sui settori più prossimi al Piemonte, da metà pomeriggio circa. Nubi basse nelle valli in formazione dalla tarda serata.	
 pomeriggio	Venti: 3000 m prevalentemente dai quadranti N e deboli; nelle valli generalmente deboli da W-NW al mattino, da E-SE al pomeriggio. Temperature: in lieve aumento. Zero termico: 1700 » 2400 m; T 1500: 1 » 8 °C; T 3000: -8 » -4 °C (valori nella libera atmosfera). Pressione: in lieve calo.	
Temperature: <i>montagna (max)</i>		▲
Temperature: <i>valli (max)</i>		▲
		Segnalazioni: nulla da segnalare.

venerdì 13 marzo 2026		attendibilità: ★★☆☆
 mattino	Fino alla prima parte del mattino poco nuvoloso in montagna e nubi basse nelle valli, in graduale dissipazione. In seguito irregolarmente nuvoloso per nubi medio-alte diffuse con aumento delle nubi nelle valli fino a nuvoloso o molto nuvoloso dalla serata, associato a deboli rovesci, specie a E-SE, nella notte.	
 pomeriggio	Venti: 3000 m deboli prevalentemente dai quadranti W, in intensificazione a moderati e rotazione da SW da metà pomeriggio; nelle valli deboli da W-NW al mattino, poi da E-SE localmente moderati. Temperature: minime in aumento in montagna, pressoché stazionarie negli altri valori. Zero termico: 1700 » 2500 m; T 1500: 0 » 8 °C; T 3000: -4 » -6 °C (valori nella libera atmosfera). Pressione: in lieve calo.	
Temperature: <i>montagna (min max)</i>		▲ ◀
Temperature: <i>valli (min max)</i>		◀ ◀
		Segnalazioni: nulla da segnalare.

sabato 14 marzo 2026		attendibilità: ★★☆☆
 mattino	Molto nuvoloso o coperto con precipitazioni, fino al primo mattino deboli e prevalentemente sui rilievi poi in diffusione al resto della regione e in intensificazione fino a localmente moderati o forti, specie a E-SE e dal pomeriggio. Limite neve a 1500 m a inizio evento, in graduale calo a 900 m (o localmente inferiore) dal tardo pomeriggio.	
 pomeriggio	Venti: 3000 m moderati dai quadranti S, dalle ore centrali in locale intensificazione e rotazione da SE; nelle valli tra deboli e moderati da E-SE. Temperature: in calo, specie le massime e in serata. Zero termico: 1800 » 1200 m (valori nella libera atmosfera). Pressione: in calo.	
Temperature: <i>montagna (min max)</i>		▼ ▼
Temperature: <i>valli (min max)</i>		▼ ▼

tendenza successiva				attendibilità: ★★☆☆
 dom 15 mar	 lun 16 mar	 mar 17 mar	 mer 18 mar	Domenica molto nuvoloso con precipitazioni residue, ancora localmente moderate a SE, fino a metà mattina, poi in esaurimento e gradualmente schiarite. Da lunedì abbastanza soleggiato con aumento delle nubi da mercoledì pomeriggio e qualche precipitazione associata in serata.

12/03/2026	Temperatura Max di ieri (ore 12-18) °C	Temperatura Min di oggi (ore 00-08) °C	Precipitazioni ultime 24 ore (ore 08-08) mm
Aosta - Mont-Fleury 577 m. slm	13,2	5,0	0,0
Ayas - Champoluc 1566 m. slm	5,6	0,8	0,4
Champorcher - Petit-Mont-Blanc 1640 m. slm	3,1	0,6	0,0
Cogne - Gimillan 1785 m. slm	6,1	-1,2	0,0
Courmayeur - Dolonne 1200 m. slm	10,0	3,1	3,2
Donnas - Clapey 341 m. slm	12,4	7,8	0,2
Etroubles - Chevière 1339 m. slm	7,5	1,9	0,0
Gressoney-Saint-Jean - Bieltschocke 1370 m. slm	6,5	1,8	0,6
La Thuile - Les Granges 1637 m. slm	5,4	0,2	0,0
Morgex - Capoluogo 938 m. slm	-	-	-
Nus - Saint-Barthélemy - Osservatorio 1675 m. slm	4,3	0,3	0,0
Rhêmes-Notre-Dame - Chaudanne 1794 m. slm	3,6	-2,2	0,6
Saint-Christophe - Aeroporto 545 m. slm	13,9	5,8	0,0
Saint-Vincent - Terme 626 m. slm	13,3	6,6	0,4
Valgrisenche - Menthieu 1859 m. slm	5,4	-0,7	0,0
Valsavarenche - Pont 1951 m. slm	4,6	-2,4	0,4
Valtournenche - Breuil Cervinia 1998 m. slm	2,2	-2,1	0,8
Verrès - Capoluogo 375 m. slm	12,9	8,5	0,2
Villeneuve - S.R. Saint-Nicolas 839 m. slm	12,8	6,7	0,0

(I dati riportati sono pubblicati con procedura automatica, non risultano pertanto validati)