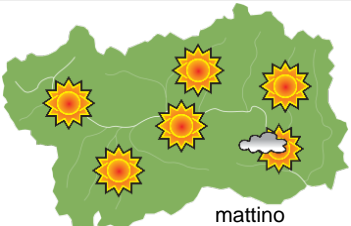
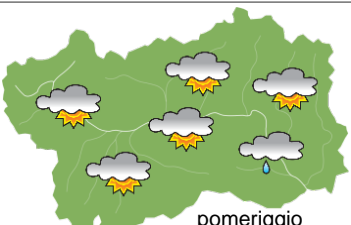
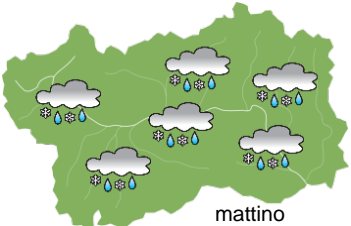
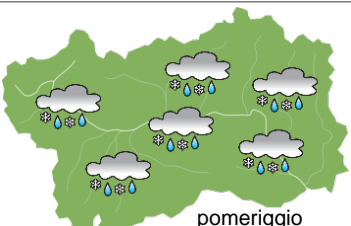
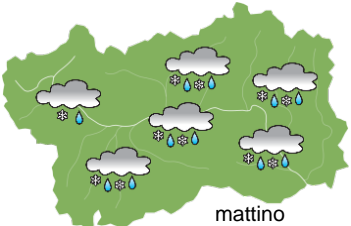
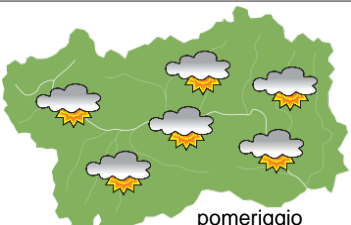




SITUAZIONE SINOTTICA

Nonostante una vasta circolazione depressionaria nord-atlantica abbracci buona parte dell'Europa, una temporanea zona di alta pressione favorisce le attuali condizioni stabili. Già nel corso della giornata odierna tuttavia, l'approfondimento di un minimo legato alla prima struttura citata, tenderà ad avvicinarsi ed isolarsi domani nei pressi del Golfo del Leone, apportando una massa d'aria più umida e perturbata. Da domenica una lenta rimonta anticiclonica favorirà una cessazione dei fenomeni con schiarite ampie nei giorni a seguire.

venerdì 13 marzo 2026		attendibilità: ★★★
 mattino	<p>Inizialmente soleggiato con graduale aumento della nuvolosità fino a cielo nuvoloso dalla serata, da quando saranno possibili primi deboli rovesci a partire da SE.</p> <p>Venti: 3000 m da W da deboli a moderati al mattino, in rotazione da S al pomeriggio; deboli brezze da SE nelle valli.</p> <p>Temperature: senza variazioni di rilievo. Zero termico: 1400 » 2300 m; T 1500: -1 » 8 °C; T 3000: -4 » -6 °C (valori nella libera atmosfera).</p> <p>Pressione: in lieve calo.</p>	
 pomeriggio	<p>Temperature: <i>montagna (max)</i> ◀▶</p> <p>Temperature: <i>valli (max)</i> ▶◀</p>	<p>Segnalazioni: nulla da segnalare.</p>

sabato 14 marzo 2026		attendibilità: ★★★
 mattino	<p>Da molto nuvoloso a coperto con precipitazioni, inizialmente deboli o tuttalpiù moderate sui rilievi al mattino, in intensificazione, specie sul settore orientale fino a localmente forti. Limite neve a 1500 m a inizio evento, in graduale calo a 900 m (o localmente inferiore) dal tardo pomeriggio, in ulteriore calo nella notte.</p> <p>Venti: 3000 m al mattino da SE moderati, localmente forti a SE, in graduale rotazione da NW dal pomeriggio a partire dall'alta valle; da SE al mattino nelle valli, in rotazione da NW dal primo pomeriggio, in locale rinforzo fino a moderati.</p> <p>Temperature: minime in lieve aumento nelle valli, massime in calo, più sensibile dalla serata. Zero termico: 1800 » 1200 m; T 1500: 3 » -3 °C; T 3000: -6 » -12 °C (valori nella libera atmosfera).</p> <p>Pressione: in calo.</p>	
 pomeriggio	<p>Temperature: <i>montagna (min max)</i> ▲ ▼</p> <p>Temperature: <i>valli (min max)</i> ▲ ▼</p>	<p>Segnalazioni: precipitazioni localmente forti, con neve a quote medio-basse.</p>

domenica 15 marzo 2026		attendibilità: ★★★
 mattino	<p>Molto nuvoloso con precipitazioni, debole e sporadiche a NW e moderate a SE, in attenuazione nel corso della mattinata e successiva cessazione con qualche possibile schiarita dalla seconda parte della giornata. Limite neve in calo temporaneo intorno ai 700 m poi in rialzo intorno a 900/1000 m.</p> <p>Venti: 3000 m E da moderati a deboli, in graduale rotazione da NW nel corso del pomeriggio; NW deboli fino al primo mattino, poi assenti o deboli SE.</p> <p>Temperature: minime in calo, massime senza variazioni di rilievo o in lieve aumento. Zero termico: 1000 » 1400 m (valori nella libera atmosfera).</p> <p>Pressione: in sensibile aumento.</p>	
 pomeriggio	<p>Temperature: <i>montagna (min max)</i> ▼ ▲</p> <p>Temperature: <i>valli (min max)</i> ▼ ▲</p>	

tendenza successiva				attendibilità: ★★★
 lun 16 mar	 mar 17 mar	 mer 18 mar	 gio 19 mar	<p>Abbastanza soleggiato con temperature in graduale rialzo.</p>

13/03/2026	Temperatura Max di ieri (ore 12-18) °C	Temperatura Min di oggi (ore 00-08) °C	Precipitazioni ultime 24 ore (ore 08-08) mm
Aosta - Mont-Fleury 577 m. slm	17,4	0,0	0,0
Ayas - Champoluc 1566 m. slm	9,1	-3,9	0,0
Champorcher - Petit-Mont-Blanc 1640 m. slm	7,1	0,0	0,0
Cogne - Gimillan 1785 m. slm	9,5	-3,2	0,0
Courmayeur - Dolonne 1200 m. slm	11,8	-0,6	0,0
Donnas - Clapey 341 m. slm	16,1	6,6	0,0
Etroubles - Chevière 1339 m. slm	11,4	-0,8	0,0
Gressoney-Saint-Jean - Bieltschocke 1370 m. slm	11,0	-1,9	0,0
La Thuile - Les Granges 1637 m. slm	6,1	-2,3	0,0
Morgex - Capoluogo 938 m. slm	14,1	-0,8	0,0
Nus - Saint-Barthélemy - Osservatorio 1675 m. slm	8,8	-0,3	0,0
Rhêmes-Notre-Dame - Chaudanne 1794 m. slm	6,6	-6,2	0,0
Saint-Christophe - Aeroporto 545 m. slm	19,5	1,2	0,0
Saint-Vincent - Terme 626 m. slm	19,6	3,0	0,0
Valgrisenche - Menthiu 1859 m. slm	6,5	-2,9	0,0
Valsavarenche - Pont 1951 m. slm	5,1	-6,2	0,0
Valtournenche - Breuil Cervinia 1998 m. slm	4,3	-5,5	0,0
Verrès - Capoluogo 375 m. slm	16,0	5,1	0,0
Villeneuve - S.R. Saint-Nicolas 839 m. slm	17,9	3,4	0,0

(I dati riportati sono pubblicati con procedura automatica, non risultano pertanto validati)