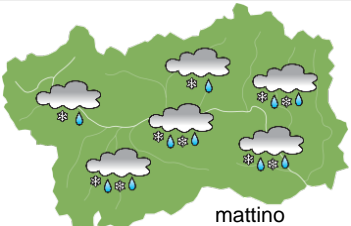

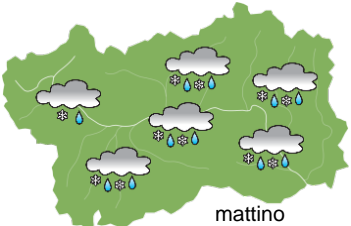
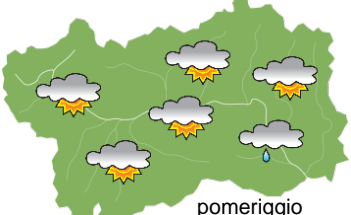
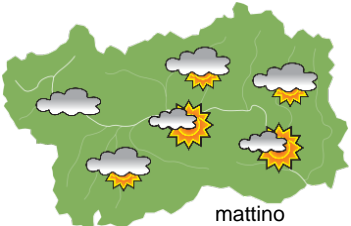
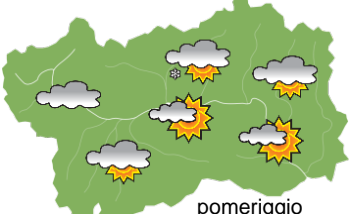


SITUAZIONE SINOTTICA

L'approfondimento di un minimo barico associato a un'ampia circolazione depressionaria nord-atlantica tende a isolarsi nei pressi del Golfo del Leone, apportando una massa d'aria più umida e perturbata foriera di precipitazioni diffuse fino alla prima parte di domenica, localmente anche molto forti sul settore orientale e sud-orientale. Successivamente una rimonta dei valori barici, per l'allontanamento della citata struttura, favorirà condizioni via via più stabili e caratterizzate da schiarite, più ampie da martedì, ma con attendibilità bassa nei giorni centrali della settimana entrante per la traiettoria incerta di una saccatura in moto retrogrado dall'Europa nord-orientale in spostamento verso le nostre latitudini.

 <p>mattino</p>		sabato 14 marzo 2026		attendibilità: ★★☆☆
		<p>Da molto nuvoloso a coperto con precipitazioni, inizialmente deboli o tutt'al più moderate sui rilievi al mattino, in intensificazione, specie sul settore orientale fino a localmente forti. Limite neve a 1400 m a inizio evento, in graduale calo a 800 m (o localmente inferiore) dal tardo pomeriggio, in ulteriore calo nella notte.</p> <p>Venti: 3000 m al mattino da SE moderati, localmente forti a SE, in graduale rotazione da NW dal pomeriggio a partire dall'alta valle; da SE al mattino nelle valli, in rotazione da NW dal primo pomeriggio con episodi di foehn, specie nelle valli superiori, in locale rinforzo fino a moderati.</p> <p>Temperature: in calo, più sensibile dalla serata.</p> <p>Zero termico: 1600 » 1000 m; T 1500: 1 » -3 °C; T 3000: -8 » -12 °C (valori nella libera atmosfera).</p> <p>Pressione: in calo.</p>		
 <p>pomeriggio</p>		Temperature: <i>montagna (max)</i>	▼	Segnalazioni: precipitazioni localmente forti, con neve a quote medio-basse.
		Temperature: <i>valli (max)</i>	▼	

 <p>mattino</p>		domenica 15 marzo 2026		attendibilità: ★★☆☆
		<p>Molto nuvoloso con precipitazioni, deboli e sporadiche a NW e moderate a SE, in attenuazione nel corso della mattinata e successiva cessazione con qualche possibile schiarita dalla seconda parte della giornata. Limite neve in rapido temporaneo calo nelle prime ore della giornata intorno ai 500 m poi in rialzo a circa 900/1000 m.</p> <p>Venti: 3000 m E da moderati a deboli, in graduale rotazione da NW nel corso del pomeriggio; NW deboli fino al primo mattino, poi assenti o deboli SE nelle valli.</p> <p>Temperature: minime in calo, massime senza variazioni di rilievo o in lieve aumento.</p> <p>Zero termico: 800 » 1300 m; T 1500: -5 » -2 °C; T 3000: -13 » -10 °C (valori nella libera atmosfera).</p> <p>Pressione: in sensibile aumento.</p>		
 <p>pomeriggio</p>		Temperature: <i>montagna (min max)</i>	▼ ▲	Segnalazioni: precipitazioni localmente forti, con neve a quote medio-basse.
		Temperature: <i>valli (min max)</i>	▼ ▲	

 <p>mattino</p>		lunedì 16 marzo 2026		attendibilità: ★★☆☆
		<p>Addensamenti anche compatti sulla dorsale di confine, dove non è escluso qualche debole fiocco portato dal vento sulle creste; altrove abbastanza soleggiato con transito di nubi medio-alte.</p> <p>Venti: 3000 m NW da moderati a localmente molto forti sul settore orientale; foehn da NW da debole a moderato nelle valli.</p> <p>Temperature: in sensibile rialzo.</p> <p>Zero termico: 1600 » 2200 m (valori nella libera atmosfera).</p> <p>Pressione: in rialzo.</p>		
 <p>pomeriggio</p>		Temperature: <i>montagna (min max)</i>	▲ ▲	
		Temperature: <i>valli (min max)</i>	▲ ▲	

tendenza successiva				attendibilità: ★☆☆☆
<p>Abbastanza soleggiato, aumento delle temperature mercoledì ma con evoluzione incerta su giovedì.</p>				
 <p>mar 17 mar</p>	 <p>mer 18 mar</p>	 <p>gio 19 mar</p>	 <p>ven 20 mar</p>	

14/03/2026	Temperatura Max di ieri (ore 12-18) °C	Temperatura Min di oggi (ore 00-08) °C	Precipitazioni ultime 24 ore (ore 08-08) mm
Aosta - Mont-Fleury 577 m. slm	15,9	7,3	0,0
Ayas - Champoluc 1566 m. slm	8,0	0,6	2,2
Champorcher - Petit-Mont-Blanc 1640 m. slm	6,0	0,3	2,6
Cogne - Gimillan 1785 m. slm	9,1	-0,6	0,2
Courmayeur - Dolonne 1200 m. slm	11,6	2,3	8,6
Donnas - Clapey 341 m. slm	15,9	8,5	4,6
Etroubles - Chevière 1339 m. slm	10,0	2,6	0,6
Gressoney-Saint-Jean - Bieltschocke 1370 m. slm	9,2	2,3	3,2
La Thuile - Les Granges 1637 m. slm	8,2	-0,1	5,6
Morgex - Capoluogo 938 m. slm	13,9	4,3	2,6
Nus - Saint-Barthélemy - Osservatorio 1675 m. slm	7,8	1,6	0,0
Rhêmes-Notre-Dame - Chaudanne 1794 m. slm	6,4	-1,6	-
Saint-Christophe - Aeroporto 545 m. slm	17,8	8,2	0,0
Saint-Vincent - Terme 626 m. slm	18,1	7,5	0,4
Valgrisenche - Menthiu 1859 m. slm	6,9	-1,1	0,4
Valsavarenche - Pont 1951 m. slm	6,1	-1,5	0,0
Valtournenche - Breuil Cervinia 1998 m. slm	4,6	-1,1	3,0
Verrès - Capoluogo 375 m. slm	16,2	9,5	0,8
Villeneuve - S.R. Saint-Nicolas 839 m. slm	15,2	6,4	0,6

(I dati riportati sono pubblicati con procedura automatica, non risultano pertanto validati)