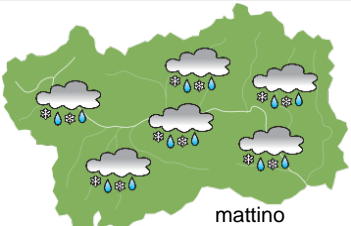

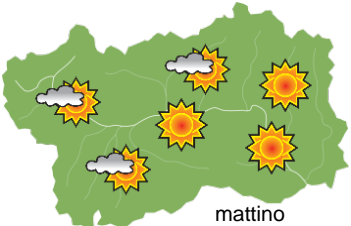
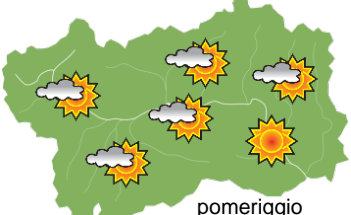
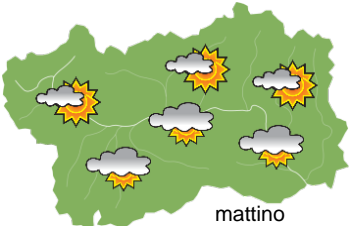




SITUAZIONE SINOTTICA

Contestualmente al graduale allontanamento del minimo depressionario responsabile delle attuali copiose precipitazioni, durante le prossime ore un rialzo dei valori barici determinerà una progressiva attenuazione e successiva cessazione dei fenomeni, seguita da schiarite, ampie da domani, con temperature in sensibile rialzo e iniziali condizioni di foehn. L'attendibilità previsionale tenderà poi a calare verso il fine della prossima settimana per la traiettoria ancora piuttosto incerta di una saccatura in moto retrogrado dall'Europa nord-orientale in spostamento verso le nostre latitudini.

domenica 15 marzo 2026		attendibilità: ★★☆☆
 mattino	<p>Inizialmente coperto con precipitazioni residue, generalmente deboli e più sporadiche a NW e via via più moderate verso SE, in attenuazione nel corso della mattinata e successiva cessazione nel primo pomeriggio, quando non è esclusa qualche possibile timida schiarita dalla seconda parte della giornata. Limite neve da 500 m in rialzo a circa 900/1000 m.</p> <p>Venti: 3000 m E moderati, temporaneamente forti in mattinata in graduale rotazione e attenuazione da SE al pomeriggio, fino a deboli; NW deboli fino al primo mattino, poi assenti o deboli SE nelle valli.</p> <p>Temperature: minime in calo, massime senza variazioni di rilievo o in lieve aumento. Zero termico: 800 » 1500 m; T 1500: -4 » -2 °C; T 3000: -10 » -8 °C (valori nella libera atmosfera)</p> <p>Pressione: in sensibile aumento.</p>	
 pomeriggio	<p>Temperature: <i>montagna (max)</i> ▲</p> <p>Temperature: <i>valli (max)</i> ▲</p>	<p>Segnalazioni: precipitazioni localmente forti, con neve a quote medio-basse.</p>

lunedì 16 marzo 2026		attendibilità: ★★☆☆
 mattino	<p>Qualche addensamento, anche compatto, sulla dorsale di confine, dove non è escluso qualche debole fiocco portato dal vento sulle creste; altrove abbastanza soleggiato con transito di nubi medio-alte.</p> <p>Venti: 3000 m moderati, localmente forte dai quadranti settentrionali; foehn da NW in estensione dalle valli superiori da debole a moderato.</p> <p>Temperature: in sensibile rialzo. Zero termico: 1500 » 2400 m; T 1500: 0 » 6 °C; T 3000: -8 » -4 °C (valori nella libera atmosfera).</p> <p>Pressione: in rialzo.</p>	
 pomeriggio	<p>Temperature: <i>montagna (min max)</i> ▲ ▲</p> <p>Temperature: <i>valli (min max)</i> ▲ ▲</p>	<p>Segnalazioni: foehn localmente intenso nelle valli.</p>

martedì 17 marzo 2026		attendibilità: ★★☆☆
 mattino	<p>Prevalentemente soleggiato con transito di qualche nube medio-alta, più probabile durante la prima parte della giornata.</p> <p>Venti: 3000 m moderati dai quadranti settentrionali; deboli da NW nelle valli.</p> <p>Temperature: in deciso rialzo, più sensibile nei valori minimi. Zero termico: 2300 » 2800 m (valori nella libera atmosfera).</p> <p>Pressione: in rialzo.</p>	
 pomeriggio	<p>Temperature: <i>montagna (min max)</i> ▲ ▲</p> <p>Temperature: <i>valli (min max)</i> ▲ ▲</p>	

tendenza successiva				attendibilità: ★☆☆☆
 mer 18 mar	 gio 19 mar	 ven 20 mar	 sab 21 mar	<p>Abbastanza soleggiato fino a venerdì con lieve flessione delle temperature mercoledì e possibile aumento delle nubi sabato.</p>

15/03/2026	Temperatura Max di ieri (ore 12-18) °C	Temperatura Min di oggi (ore 00-08) °C	Precipitazioni ultime 24 ore (ore 08-08) mm
Aosta - Mont-Fleury 577 m. slm	9,0	-0,2	21,0
Ayas - Champoluc 1566 m. slm	0,9	-4,0	39,8
Champorcher - Petit-Mont-Blanc 1640 m. slm	-0,3	-4,9	78,4
Cogne - Gimillan 1785 m. slm	0,6	-6,7	32,4
Courmayeur - Dolonne 1200 m. slm	1,7	-1,6	17,6
Donnas - Clapey 341 m. slm	8,2	3,1	61,6
Etroubles - Chevière 1339 m. slm	3,8	-3,3	1,8
Gressoney-Saint-Jean - Bieltschocke 1370 m. slm	1,3	-1,9	54,2
La Thuile - Les Granges 1637 m. slm	-0,1	-5,5	8,2
Morgex - Capoluogo 938 m. slm	4,6	-0,2	8,2
Nus - Saint-Barthélemy - Osservatorio 1675 m. slm	1,0	-5,2	38,6
Rhêmes-Notre-Dame - Chaudanne 1794 m. slm	-0,3	-5,7	19,8
Saint-Christophe - Aeroporto 545 m. slm	9,5	0,0	14,2
Saint-Vincent - Terme 626 m. slm	6,5	0,2	45,0
Valgrisenche - Menthiu 1859 m. slm	-0,9	-6,2	10,2
Valsavarenche - Pont 1951 m. slm	0,7	-6,9	23,8
Valtournenche - Breuil Cervinia 1998 m. slm	-0,2	-6,7	15,8
Verrès - Capoluogo 375 m. slm	8,5	1,7	65,2
Villeneuve - S.R. Saint-Nicolas 839 m. slm	7,3	0,2	6,4

(I dati riportati sono pubblicati con procedura automatica, non risultano pertanto validati)