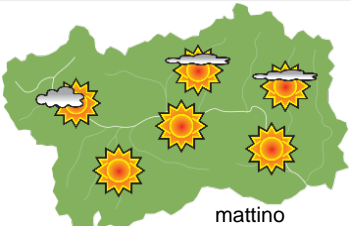
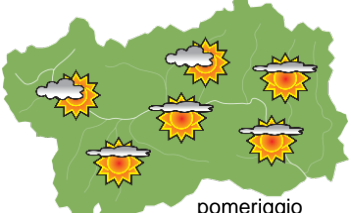
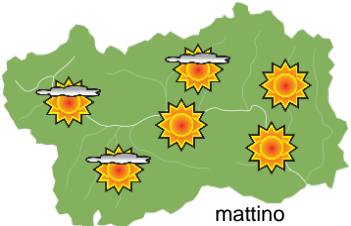
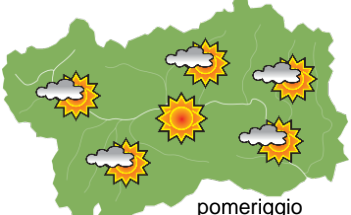
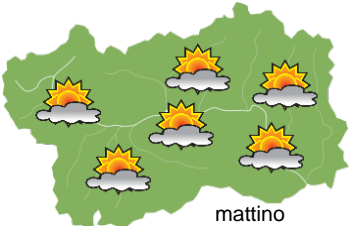
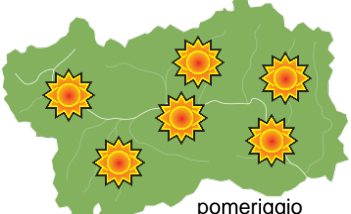






## SITUAZIONE SINOTTICA

Un aumento dei valori barici favorisce schiarite e temperature in rialzo fino a domani, nonostante l'incursione temporanea di aria umida, sia dall'Atlantico sia talvolta dalla Pianura Padana. L'attendibilità previsionale tenderà poi a diminuire da metà settimana per la traiettoria ancora piuttosto incerta di una saccatura in moto retrogrado dall'Europa nord-orientale.

 <p>mattino</p>		<b>lunedì 16 marzo 2026</b>		attendibilità: ★★☆☆
		<p>Sereno o poco nuvoloso con transito di nubi alte e qualche temporaneo addensamento, anche compatto, sulla dorsale di confine, dove non è escluso qualche debole fiocco portato dal vento sulle creste.</p> <p><b>Venti:</b> 3000 m moderati, localmente forti dai quadranti nord-occidentali; foehn da NW da debole a moderato, in estensione dalle valli superiori.</p> <p><b>Temperature:</b> in sensibile rialzo.</p> <p>Zero termico: 1300 » 2400 m; T 1500: -2 » 6 °C; T 3000: -7 » -4 °C (valori nella libera atmosfera).</p> <p><b>Pressione:</b> in rialzo.</p>		
 <p>pomeriggio</p>		Temperature: <i>montagna (max)</i>	▲	<b>Segnalazioni:</b> foehn localmente intenso nelle valli.
		Temperature: <i>valli (max)</i>	▲	

 <p>mattino</p>		<b>martedì 17 marzo 2026</b>		attendibilità: ★★☆☆
		<p>Prevalentemente soleggiato con transito di qualche nube medio-alta, più probabile durante la prima parte della giornata e attività cumuliforme in espansione dalla bassa valle al pomeriggio con remoto rischio di qualche debolissimo locale rovescio sui rilievi.</p> <p><b>Venti:</b> 3000 m moderati dai quadranti settentrionali; deboli episodi di foehn da NW nelle valli al mattino, seguite da deboli brezze sud-orientali pomeridiane.</p> <p><b>Temperature:</b> in deciso rialzo, più sensibile nei valori minimi in montagna, nonostante uno strato di isoterma mattutino.</p> <p>Zero termico: 2300 » 2700 m; T 1500: 1 » 11 °C; T 3000: -4 » -2 °C (valori nella libera atmosfera).</p> <p><b>Pressione:</b> in rialzo.</p>		
 <p>pomeriggio</p>		Temperature: <i>montagna (min max)</i>	▲ ▲	<b>Segnalazioni:</b> nulla da segnalare.
		Temperature: <i>valli (min max)</i>	▲ ▲	

 <p>mattino</p>		<b>mercoledì 18 marzo 2026</b>		attendibilità: ★★☆☆
		<p>Abbastanza soleggiato in montagna con strati medio-bassi, più compatti al mattino e in graduale dissolvimento nel corso della giornata. Basso rischio di qualche isolato e debole locale rovescio.</p> <p><b>Venti:</b> 3000 m inizialmente moderati dai quadranti settentrionali in rapida rotazione al mattino dai quadranti orientali; deboli da SE nelle valli.</p> <p><b>Temperature:</b> in calo.</p> <p>Zero termico: 1500 » 1800 m (valori nella libera atmosfera).</p> <p><b>Pressione:</b> in lieve rialzo dal pomeriggio.</p>		
 <p>pomeriggio</p>		Temperature: <i>montagna (min max)</i>	▼ ▼	
		Temperature: <i>valli (min max)</i>	▼ ▼	

<b>tendenza successiva</b>				attendibilità: ★☆☆☆
 <p>gio 19 mar</p>  <p>ven 20 mar</p>  <p>sab 21 mar</p>  <p>dom 22 mar</p>				<p>Prevalentemente soleggiato giovedì con tendenza ad aumento della nuvolosità; venerdì soleggiato in montagna con strati medio-bassi in graduale dissolvimento; fine settimana abbastanza nuvoloso.</p>

<b>16/03/2026</b>	<b>Temperatura Max di ieri (ore 12-18) °C</b>	<b>Temperatura Min di oggi (ore 00-08) °C</b>	<b>Precipitazioni ultime 24 ore (ore 08-08) mm</b>
Aosta - Mont-Fleury 577 m. slm	7,7	-1,0	1,8
Ayas - Champoluc 1566 m. slm	3,1	-5,1	2,2
Champorcher - Petit-Mont-Blanc 1640 m. slm	2,4	-2,0	13,2
Cogne - Gimillan 1785 m. slm	-0,4	-5,4	2,6
Courmayeur - Dolonne 1200 m. slm	5,2	-0,5	0,0
Donnas - Clapey 341 m. slm	8,5	5,6	7,0
Etroubles - Chevière 1339 m. slm	2,5	-1,2	0,2
Gressoney-Saint-Jean - Bieltschocke 1370 m. slm	5,3	-3,5	15,0
La Thuile - Les Granges 1637 m. slm	1,3	-2,5	0,0
Morgex - Capoluogo 938 m. slm	6,8	-0,1	0,0
Nus - Saint-Barthélemy - Osservatorio 1675 m. slm	1,0	-2,2	8,2
Rhêmes-Notre-Dame - Chaudanne 1794 m. slm	1,2	-8,4	0,6
Saint-Christophe - Aeroporto 545 m. slm	7,7	-0,4	2,6
Saint-Vincent - Terme 626 m. slm	7,5	1,8	2,6
Valgrisenche - Menthiu 1859 m. slm	0,9	-2,8	0,2
Valsavarenche - Pont 1951 m. slm	-0,6	-6,3	3,0
Valtournenche - Breuil Cervinia 1998 m. slm	0,6	-6,3	0,0
Verrès - Capoluogo 375 m. slm	8,3	4,1	3,8
Villeneuve - S.R. Saint-Nicolas 839 m. slm	6,3	1,8	0,4

*(I dati riportati sono pubblicati con procedura automatica, non risultano pertanto validati)*