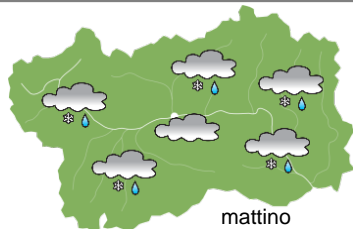


SITUAZIONE SINOTTICA

Oggi fa ingresso sulla nostra regione aria fresca ed umida proveniente da Est con nubi e qualche fiocco di neve in mattinata in montagna, clima freddo. Domani e venerdì correnti nordorientali legate ad un promontorio temporaneo di alta pressione collocato sulla Francia settentrionale garantiscono tempo stabile e soleggiato sulla valle d'Aosta. Da Sabato a lunedì, con attendibilità molto bassa a partire da domenica, ancora aria fresca ed a tratti umida proveniente da Est con nubi e qualche occasionale fiocco di neve in montagna. Martedì possibili correnti nordoccidentali con tempo variabile ad Ovest, e più stabile da Est.

mercoledì 18 marzo 2026

attendibilità: ★★☆☆



mattino

Sino a fine mattina cielo molto nuvoloso con precipitazioni molto deboli a partire da Est, in estensione al resto della regione, nevose oltre 900/1000m circa e più probabili in montagna, in esaurimento verso fine mattina a partire da Est. Tra le 11 e le 14 circa schiarite anche ampie sulla regione a partire da Est. Poi nuovamente nubi medio-basse con cielo da nuvoloso a molto nuvoloso nelle valli, ed irregolarmente nuvoloso in montagna.

Venti: 3000 m da SE moderati, localmente forti fra Gran Combin e Rutor e sulle montagne di confine col Piemonte a sudest. Nelle valli da E-SE moderati, forti a tratti nella valle centrale.

Temperature: in sensibile calo.

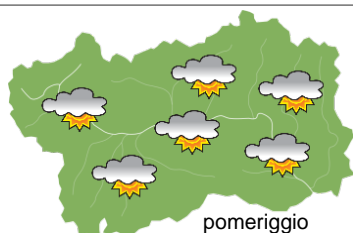
Zero termico: 1300 / 1700 m; T 1500: -2 / 2 °C; T 3000: -10 » -12 °C (valori nella libera atmosfera).

Pressione: in lieve aumento.

Temperature: *montagna (max)*

▼ **Segnalazioni:** nulla da segnalare.

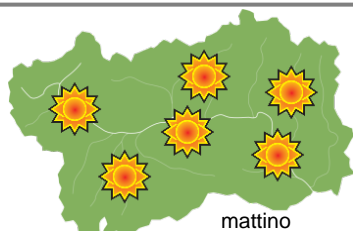
Temperature: *valli (max)*



pomeriggio

giovedì 19 marzo 2026

attendibilità: ★★☆☆



mattino

Sino alle 14 circa cielo ovunque sereno. Poi qualche isolato cumulo in bassa valle al confine col Piemonte ed attorno al monte Bianco, e nubi medio-alte sulle montagne di confine con la Svizzera, nel complesso cielo poco nuvoloso.

Venti: 3000 m da NE deboli, moderati sulle montagne di confine ad Est col Piemonte. Nelle valli al mattino deboli variabili, prevalentemente da NW, poi da E-SE deboli, moderati sul settore orientale.

Temperature: minime in calo, massime in aumento.

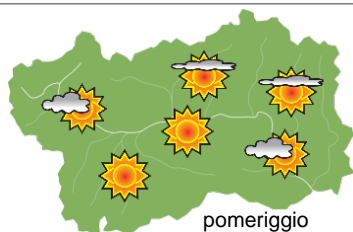
Zero termico: 1100 » 2200 m; T 1500: -4 » 6 °C; T 3000: -7 » -4 °C (valori nella libera atmosfera).

Pressione: in lieve calo.

Temperature: *montagna (min max)*

▼ ▲ **Segnalazioni:** nulla da segnalare.

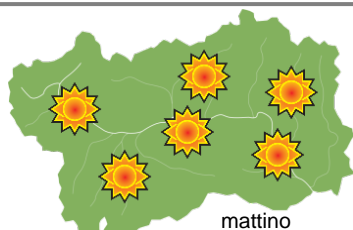
Temperature: *valli (min max)*



pomeriggio

venerdì 20 marzo 2026

attendibilità: ★★☆☆



mattino

Sino all'alba possibili un po' di nubi basse nelle valli, in dissolvimento, sereno in montagna. Poi passaggio a cielo sereno ovunque. Nel pomeriggio passaggi di nubi medio-alte con cielo da poco a parzialmente nuvoloso.

Venti: 3000 m al mattino da NE deboli, moderati sulle montagne di confine ad Est col Piemonte, poi da N molto deboli. Nelle valli al mattino deboli variabili, prevalentemente da NW, poi da E-SE deboli, moderati sul settore orientale.

Temperature: nelle valli ed in media montagna stazionarie. In alta montagna minime in aumento, massime stazionarie.

Zero termico: 1100 » 2400 m (valori nella libera atmosfera).

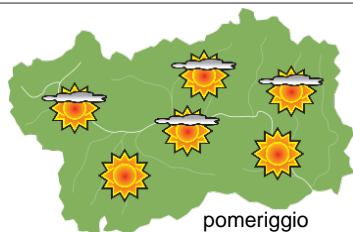
Pressione: in lieve calo.

Temperature: *montagna (min max)*

◀ ▶

Temperature: *valli (min max)*

◀ ▶



pomeriggio

tendenza successiva

attendibilità: ★☆☆☆




sab 21 mar



dom 22 mar



lun 23 mar



mar 24 mar

Sabato cielo nuvoloso o molto nuvoloso con qualche fiocco di neve nel pomeriggio oltre i 1100m circa sul settore orientale. Domenica e lunedì probabilmente asciutto ma con nuvolosità variabile. Martedì nuvoloso sulle montagne di confine con l'estero e qualche fiocco di neve oltre 1700m, abbastanza soleggiato sul resto della regione.

18/03/2026	Temperatura Max di ieri (ore 12-18) °C	Temperatura Min di oggi (ore 00-08) °C	Precipitazioni ultime 24 ore (ore 08-08) mm
Aosta - Mont-Fleury 577 m. slm	15,8	4,0	0,0
Ayas - Champoluc 1566 m. slm	7,4	-3,2	0,4
Champorcher - Petit-Mont-Blanc 1640 m. slm	5,6	-2,9	0,0
Cogne - Gimillan 1785 m. slm	7,5	-3,4	0,0
Courmayeur - Dolonne 1200 m. slm	13,7	1,9	0,0
Donnas - Clapey 341 m. slm	15,7	7,5	0,0
Etroubles - Chevrrière 1339 m. slm	10,3	0,3	0,0
Gressoney-Saint-Jean - Bieltschocke 1370 m. slm	7,3	-0,4	0,2
La Thuile - Les Granges 1637 m. slm	8,7	-2,4	0,0
Morgex - Capoluogo 938 m. slm	14,6	2,6	0,0
Nus - Saint-Barthélemy - Osservatorio 1675 m. slm	6,7	-2,2	0,0
Rhêmes-Notre-Dame - Chaudanne 1794 m. slm	7,0	-4,8	0,0
Saint-Christophe - Aeroporto 545 m. slm	17,0	4,6	0,0
Saint-Vincent - Terme 626 m. slm	18,6	5,9	0,0
Valgrisenche - Menthieu 1859 m. slm	9,3	-3,9	0,0
Valsavarenche - Pont 1951 m. slm	8,2	-6,3	0,0
Valtournenche - Breuil Cervinia 1998 m. slm	5,0	-4,2	0,0
Verrès - Capoluogo 375 m. slm	15,7	7,7	0,0
Villeneuve - S.R. Saint-Nicolas 839 m. slm	15,6	5,2	0,0

(I dati riportati sono pubblicati con procedura automatica, non risultano pertanto validati)