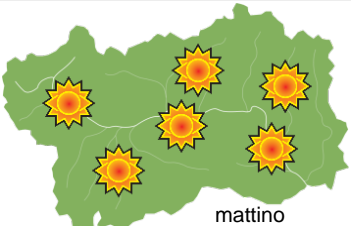

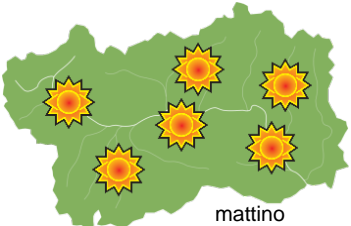

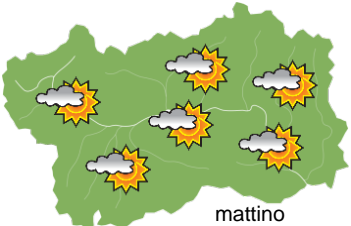
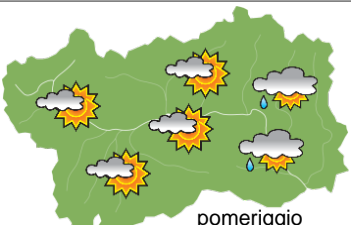




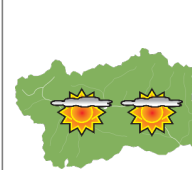

## SITUAZIONE SINOTTICA

Un temporaneo promontorio di alta pressione, collocato sulla Francia settentrionale, convoglia correnti nordorientali verso la Valle d'Aosta garantendo per oggi e domani tempo stabile e soleggiato. Tra sabato e lunedì l'attendibilità della previsione diminuisce in maniera significativa per l'avvicinamento da E di un attivo minimo depressionario che dovrebbe portare aria più fredda e a tratti associata a precipitazioni. Da lunedì in giornata una nuova struttura di alta pressione riporta stabilità, fino alla discesa mercoledì di una saccatura da nord verso la nostra regione.

giovedì 19 marzo 2026		attendibilità: ★★★
 <p>mattino</p>	<p>Fino alle ore centrali prevalentemente sereno ovunque. In seguito poco o parzialmente nuvoloso, specie presso i confini est e nord-ovest, per qualche cumulo e passaggi di nubi a media quota.</p> <p><b>Venti:</b> 3000 m generalmente deboli dai quadranti E fino al primo pomeriggio, poi in rotazione da NE e al più localmente moderati in particolare sul settore E; nelle valli al mattino deboli variabili, prevalentemente da NW, poi da E-SE deboli, localmente moderati ad E.</p> <p><b>Temperature:</b> in sensibile aumento.</p> <p>Zero termico: 1000 » 2300 m; T 1500: -2 » 6 °C; T 3000: -9 » -5 °C (valori nella libera atmosfera).</p> <p><b>Pressione:</b> in calo.</p>	
 <p>pomeriggio</p>	<p>Temperature: <i>montagna (max)</i> ▲</p> <p>Temperature: <i>valli (max)</i> ▲</p>	<p><b>Segnalazioni:</b> nulla da segnalare.</p>

venerdì 20 marzo 2026		attendibilità: ★★★
 <p>mattino</p>	<p>Prevalentemente sereno fino a fine mattina. In seguito aumento della nubi fino a parzialmente o irregolarmente nuvoloso per sviluppo di cumuli, specie a E-SE e ai confini con la Francia, e passaggi di nubi medio-alte.</p> <p><b>Venti:</b> 3000 m da NE deboli, al più localmente moderati, dalle ore centrali in rotazione da N-NW; nelle valli al mattino deboli da W-NW, poi da E-SE deboli o localmente moderati, specie ad E.</p> <p><b>Temperature:</b> pressoché stazionarie, eccetto le minime in montagna in lieve aumento.</p> <p>Zero termico: 1100 » 2400 m; T 1500: -1 » 7 °C; T 3000: -9 » -4 °C (valori nella libera atmosfera).</p> <p><b>Pressione:</b> in calo.</p>	
 <p>pomeriggio</p>	<p>Temperature: <i>montagna (min max)</i> ▲ ◀</p> <p>Temperature: <i>valli (min max)</i> ◀ ◀</p>	<p><b>Segnalazioni:</b> nulla da segnalare.</p>

sabato 21 marzo 2026		attendibilità: ★★☆☆
 <p>mattino</p>	<p>Strati bassi nelle valli fino al mattino, in progressivo diradamento nella mattinata. Contestuale generale aumento della nuvolosità fino a nuvoloso ad E e irregolarmente nuvoloso altrove nel pomeriggio, nuvoloso o molto nuvoloso ovunque dalla serata. A partire da metà pomeriggio precipitazioni sparse, inizialmente deboli, poi a locale carattere convettivo, più probabili ad E (limite neve a 1200m circa).</p> <p><b>Venti:</b> 3000 m deboli da N-NW, in indebolimento da metà pomeriggio, in serata molto deboli da SE; nelle valli da E-SE, al mattino deboli, poi in intensificazione fino a localmente moderati.</p> <p><b>Temperature:</b> minime pressoché stazionarie o al più in lieve aumento nelle valli, massime in calo.</p> <p>Zero termico: 1400 » 1900 m (valori nella libera atmosfera).</p> <p><b>Pressione:</b> pressoché stazionaria.</p>	
 <p>pomeriggio</p>	<p>Temperature: <i>montagna (min max)</i> ◀ ▼</p> <p>Temperature: <i>valli (min max)</i> ◀ ◀</p>	

tendenza successiva				attendibilità: ★★☆☆
 <p>dom 22 mar</p>	 <p>lun 23 mar</p>	 <p>mar 24 mar</p>	 <p>mer 25 mar</p>	<p>Domenica nuvoloso o molto nuvoloso, specie al mattino, con precipitazioni più continue fino al primo mattino poi via via più deboli e sparse. Lunedì ben soleggiato, martedì nubi medio-alte diffuse. Mercoledì generale aumento delle nubi e precipitazioni specie nelle ore pomeridiane e sui settori W e N.</p>

<b>19/03/2026</b>	<b>Temperatura Max di ieri (ore 12-18) °C</b>	<b>Temperatura Min di oggi (ore 00-08) °C</b>	<b>Precipitazioni ultime 24 ore (ore 08-08) mm</b>
Aosta - Mont-Fleury 577 m. slm	11,9	-1,2	0,0
Ayas - Champoluc 1566 m. slm	3,2	-6,9	0,4
Champorcher - Petit-Mont-Blanc 1640 m. slm	1,8	-1,3	0,4
Cogne - Gimillan 1785 m. slm	2,0	-4,6	0,0
Courmayeur - Dolonne 1200 m. slm	7,1	-1,5	0,4
Donnas - Clapey 341 m. slm	12,1	4,5	1,0
Etroubles - Chevière 1339 m. slm	5,7	-2,5	0,0
Gressoney-Saint-Jean - Bieltschocke 1370 m. slm	5,1	-5,5	1,0
La Thuile - Les Granges 1637 m. slm	2,6	-4,1	1,0
Morgex - Capoluogo 938 m. slm	10,4	-1,5	0,0
Nus - Saint-Barthélemy - Osservatorio 1675 m. slm	2,3	-1,8	0,0
Rhêmes-Notre-Dame - Chaudanne 1794 m. slm	1,1	-7,8	0,2
Saint-Christophe - Aeroporto 545 m. slm	13,2	-0,4	0,0
Saint-Vincent - Terme 626 m. slm	14,4	1,2	0,0
Valgrisenche - Menthieu 1859 m. slm	0,1	-4,2	0,6
Valsavarenche - Pont 1951 m. slm	-0,6	-7,6	0,0
Valtournenche - Breuil Cervinia 1998 m. slm	-2,0	-6,8	1,4
Verrès - Capoluogo 375 m. slm	12,5	3,5	0,2
Villeneuve - S.R. Saint-Nicolas 839 m. slm	12,0	1,7	0,0

*(I dati riportati sono pubblicati con procedura automatica, non risultano pertanto validati)*