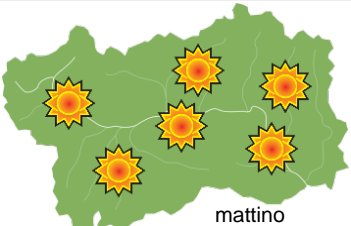
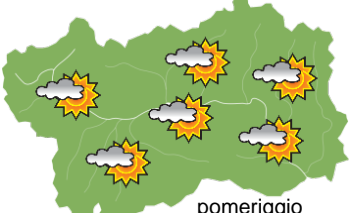
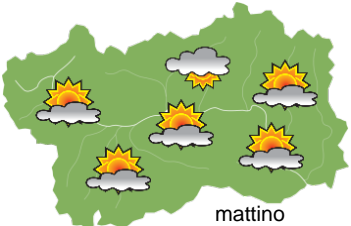
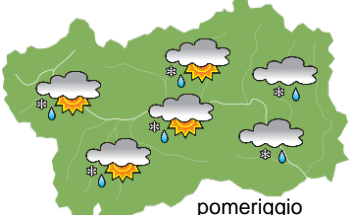
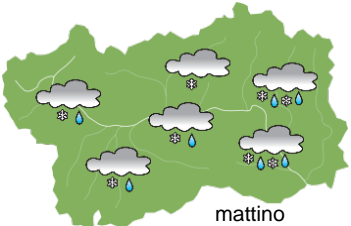







## SITUAZIONE SINOTTICA

Un nocciolo di aria fredda si avvicina da E, favorendo un calo termico generalizzato e un graduale incremento della nuvolosità. Tra sabato e lunedì l'attendibilità della previsione diminuisce in maniera significativa per l'avvicinamento da E di un attivo minimo depressionario che dovrebbe portare aria più fredda e a tratti associata a precipitazioni. Da lunedì in giornata una nuova struttura di alta pressione riporta stabilità, fino alla discesa mercoledì di una saccatura da nord verso la nostra regione.

 <p>mattino</p>		<b>venerdì 20 marzo 2026</b>		attendibilità: ★★★	
		<p>Sereno o poco nuvoloso, con qualche nuvola alta di passaggio durante tutto il giorno. Dalle ore centrali sviluppo di nuvolosità medio-bassa su pendii più assolati e montagne più alte. Nuvolosità medio-bassa estesa dalla sera a tutta la regione.</p> <p><b>Venti:</b> 3000 m deboli settentrionali; brezze nelle valli, più intense durante le ore più calde.</p> <p><b>Temperature:</b> pressoché stazionarie, eccetto le minime in montagna in lieve aumento.</p> <p>Zero termico: 1100 » 2300 m; T 1500: -1 » 6 °C; T 3000: -8 » -5 °C (valori nella libera atmosfera).</p> <p><b>Pressione:</b> in calo.</p>			
 <p>pomeriggio</p>		Temperature: <i>montagna (max)</i>	Temperature: <i>valli (max)</i>	<b>Segnalazioni:</b> nulla da segnalare.	
		◀▶	◀▶		

 <p>mattino</p>		<b>sabato 21 marzo 2026</b>		attendibilità: ★★★	
		<p>Nuvole medio-basse nelle valli, in parziale diradamento fino alle ore centrali. In seguito nuovo generale aumento della nuvolosità fino a molto nuvoloso ovunque in serata. A partire dalla sera qualche goccia sparsa, soprattutto ai confini piemontesi, anche a carattere di rovescio nella notte; limite neve a 1400 m circa.</p> <p><b>Venti:</b> 3000 m deboli settentrionali, in locale rinforzo; deboli da SE nelle valli, più intensi durante le ore centrali.</p> <p><b>Temperature:</b> in calo, tranne le minime in rialzo nelle valli.</p> <p>Zero termico: 1600 » 2000 m; T 1500: 1 » 4 °C; T 3000: -9 » -7 °C (valori nella libera atmosfera).</p> <p><b>Pressione:</b> stazionaria.</p>			
 <p>pomeriggio</p>		Temperature: <i>montagna (min max)</i>	Temperature: <i>valli (min max)</i>	<b>Segnalazioni:</b> nulla da segnalare.	
		▼▼	◀▶▼		

 <p>mattino</p>		<b>domenica 22 marzo 2026</b>		attendibilità: ★★★	
		<p>Inizialmente coperto con deboli precipitazioni diffuse, localmente moderate sui settori SE, neve a circa 900 m, in graduale attenuazione dalle ore centrali e in esaurimento nel corso del pomeriggio. Poi qualche schiarita a partire dai settori in quota, e banchi estesi di nubi alte.</p> <p><b>Venti:</b> 3000 m da deboli occidentali al primo mattino, a moderati o localmente forti da E/SE entro metà mattinata, in attenuazione fino a deboli dal tardo pomeriggio; deboli o localmente moderati da SE nelle valli.</p> <p><b>Temperature:</b> in calo.</p> <p>Zero termico: 1200 » 1500 m (valori nella libera atmosfera).</p> <p><b>Pressione:</b> in aumento.</p>			
 <p>pomeriggio</p>		Temperature: <i>montagna (min max)</i>	Temperature: <i>valli (min max)</i>		
		▼▼	▼▼		

<b>tendenza successiva</b>				attendibilità: ★★★	
 <p>lun 23 mar</p>	 <p>mar 24 mar</p>	 <p>mer 25 mar</p>	 <p>gio 26 mar</p>	<p>Lunedì schiarite a partire dai settori centrali e da SE, e qualche passaggio di nubi medio-alte. Martedì addensamenti sui confini esteri, e possibilità di nubi medio-alte di passaggio. Mercoledì soleggiato in giornata, poi nuvole estese in arrivo in serata per un giovedì debolmente perturbato.</p>	

<b>20/03/2026</b>	<b>Temperatura Max di ieri (ore 12-18) °C</b>	<b>Temperatura Min di oggi (ore 00-08) °C</b>	<b>Precipitazioni ultime 24 ore (ore 08-08) mm</b>
Aosta - Mont-Fleury 577 m. slm	16,0	-1,4	0,0
Ayas - Champoluc 1566 m. slm	7,5	-6,7	0,0
Champorcher - Petit-Mont-Blanc 1640 m. slm	5,0	-2,5	0,0
Cogne - Gimillan 1785 m. slm	7,3	-5,2	0,0
Courmayeur - Dolonne 1200 m. slm	12,6	-1,2	0,0
Donnas - Clapey 341 m. slm	16,6	3,9	0,0
Etroubles - Chevrrière 1339 m. slm	10,2	-2,2	0,0
Gressoney-Saint-Jean - Bieltschocke 1370 m. slm	8,4	-5,6	0,0
La Thuile - Les Granges 1637 m. slm	6,6	-3,5	0,0
Morgex - Capoluogo 938 m. slm	14,4	-1,5	0,0
Nus - Saint-Barthélemy - Osservatorio 1675 m. slm	7,0	-2,3	0,0
Rhêmes-Notre-Dame - Chaudanne 1794 m. slm	5,5	-8,6	0,0
Saint-Christophe - Aeroporto 545 m. slm	17,7	-0,1	0,0
Saint-Vincent - Terme 626 m. slm	19,6	1,4	0,0
Valgrisenche - Menthieu 1859 m. slm	5,2	-4,0	0,0
Valsavarenche - Pont 1951 m. slm	4,6	-7,8	0,0
Valtournenche - Breuil Cervinia 1998 m. slm	4,1	-12,6	0,0
Verrès - Capoluogo 375 m. slm	17,5	2,0	0,0
Villeneuve - S.R. Saint-Nicolas 839 m. slm	15,4	2,3	0,0

*(I dati riportati sono pubblicati con procedura automatica, non risultano pertanto validati)*