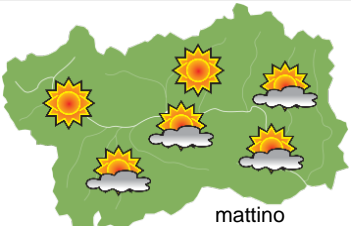
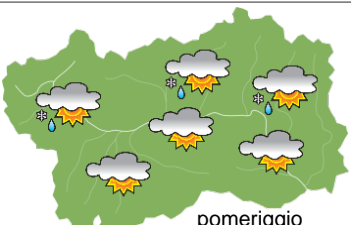
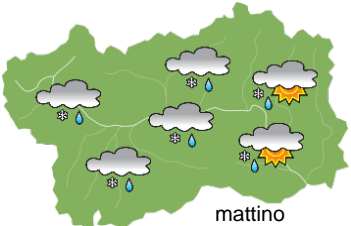
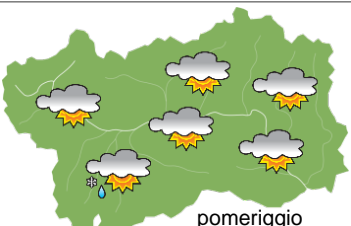
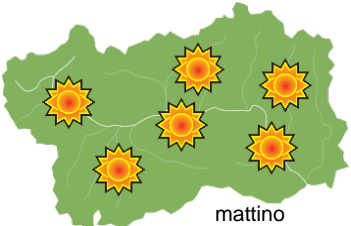
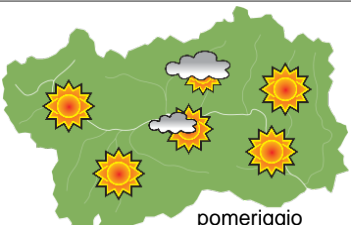





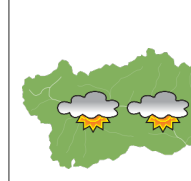
SITUAZIONE SINOTTICA

In un contesto di bassa pressione piuttosto livellata sull'Europa centrale, l'apporto di umidità dai quadranti sud-orientali nel corso delle prossime ore, favorirà l'ingresso di una massa d'aria più fresca e moderatamente perturbata, foriera di nuove precipitazioni tra la serata odierna e la prima parte di domani. Successivamente una temporanea rimonta anticiclonica privilegerà tempo abbastanza stabile e con qualche grado in più per inizio settimana che anticiperà l'avvicinamento di una nuova saccatura.

| | | | |
|--|---|---|--|
|  <p>mattino</p> | sabato 21 marzo 2026 | | attendibilità: ★★☆☆ |
| | <p>Soleggiato in montagna con strati medio-bassi in graduale diradamento. Aumento della nuvolosità dalla seconda parte della giornata con qualche debole precipitazione dal tardo pomeriggio. Limite neve a circa 1300 m in locale calo nella notte.</p> <p>Venti: 3000 m NW tra deboli e moderati in attenuazione al pomeriggio; deboli da W-NW al mattino in rotazione da metà giornata da SE nelle valli, localmente e temporaneamente moderati.</p> <p>Temperature: in calo.</p> <p>Zero termico: 1300 » 2000 m; T 1500: -2 » 4 °C; T 3000: -9 » -7 °C (valori nella libera atmosfera).</p> <p>Pressione: in sensibile calo.</p> | | |
|  <p>pomeriggio</p> | Temperature: <i>montagna (max)</i> | ▼ | Segnalazioni: nulla da segnalare. |
| | Temperature: <i>valli (max)</i> | ▼ | |

| | | | |
|--|---|-----|--|
|  <p>mattino</p> | domenica 22 marzo 2026 | | attendibilità: ★★☆☆ |
| | <p>Molto nuvoloso con precipitazioni, da deboli a moderate, specialmente a NW e al mattino con attenuazione della nuvolosità dalla seconda parte della giornata con schiarite ampie in serata. Limite neve da 900 m in rialzo fino a circa 1100 m.</p> <p>Venti: 3000 m SE tra deboli e moderati in attenuazione al pomeriggio; deboli o localmente moderati da SE nelle valli.</p> <p>Temperature: minime in lieve aumento nel fondovalle, massime in calo.</p> <p>Zero termico: 1200 / 1600 m; T 1500: -3 » 1 °C; T 3000: -10 / -8 °C (valori nella libera atmosfera).</p> <p>Pressione: in lieve aumento.</p> | | |
|  <p>pomeriggio</p> | Temperature: <i>montagna (min max)</i> | ▼ ▼ | Segnalazioni: neve in media montagna. |
| | Temperature: <i>valli (min max)</i> | ▼ ▼ | |

| | | | |
|--|--|-----|---------------------|
|  <p>mattino</p> | lunedì 23 marzo 2026 | | attendibilità: ★★☆☆ |
| | <p>Sereno o poco nuvoloso.</p> <p>Venti: 3000 m N deboli in attenuazione al pomeriggio; episodi di foehn dai quadranti settentrionali nelle valli, generalmente deboli.</p> <p>Temperature: minime in lieve calo nelle valli, massime in aumento.</p> <p>Zero termico: 1400 » 2000 m (valori nella libera atmosfera).</p> <p>Pressione: in lieve aumento.</p> | | |
|  <p>pomeriggio</p> | Temperature: <i>montagna (min max)</i> | ▼ ▲ | |
| | Temperature: <i>valli (min max)</i> | ▼ ▲ | |

| | | | | |
|--|---|---|---|--|
|  <p>mar 24 mar</p> |  <p>mer 25 mar</p> |  <p>gio 26 mar</p> |  <p>ven 27 mar</p> | <p style="text-align: center;">tendenza successiva</p> <p style="text-align: right;">attendibilità: ★★☆☆</p> <p>Martedì abbastanza soleggiato e velato; mercoledì temperature in aumento con zero termico oltre i 2400 m, aumento della nuvolosità con addensamenti più compatti sulla dorsale, interessata da deboli precipitazioni dalla seconda parte della giornata fino a buona parte di giovedì, quando le temperature saranno in calo.</p> |
|--|---|---|---|--|

| 21/03/2026 | Temperatura Max di ieri (ore 12-18) °C | Temperatura Min di oggi (ore 00-08) °C | Precipitazioni ultime 24 ore (ore 08-08) mm |
|---|---|---|--|
| Aosta - Mont-Fleury 577 m. slm | 15,7 | 0,5 | 0,0 |
| Ayas - Champoluc 1566 m. slm | 7,5 | -5,1 | 0,0 |
| Champorcher - Petit-Mont-Blanc 1640 m. slm | 4,3 | -2,1 | 0,0 |
| Cogne - Gimillan 1785 m. slm | 8,1 | -5,1 | 0,0 |
| Courmayeur - Dolonne 1200 m. slm | 11,9 | -0,8 | 0,0 |
| Donnas - Clapey 341 m. slm | 14,9 | 2,6 | 0,0 |
| Etroubles - Chevière 1339 m. slm | 9,9 | -2,4 | 0,0 |
| Gressoney-Saint-Jean - Bieltschocke 1370 m. slm | 7,0 | -3,9 | 0,0 |
| La Thuile - Les Granges 1637 m. slm | 6,2 | -3,4 | 0,0 |
| Morgex - Capoluogo 938 m. slm | 14,2 | -0,6 | 0,0 |
| Nus - Saint-Barthélemy - Osservatorio 1675 m. slm | 6,6 | -2,4 | 0,0 |
| Rhêmes-Notre-Dame - Chaudanne 1794 m. slm | 6,8 | -8,0 | 0,0 |
| Saint-Christophe - Aeroporto 545 m. slm | 17,3 | 1,5 | 0,0 |
| Saint-Vincent - Terme 626 m. slm | 16,9 | 3,5 | 0,0 |
| Valgrisenche - Menthiu 1859 m. slm | 5,8 | -4,0 | 0,0 |
| Valsavarenche - Pont 1951 m. slm | 5,4 | -7,3 | 0,0 |
| Valtournenche - Breuil Cervinia 1998 m. slm | 4,3 | -6,9 | 0,0 |
| Verrès - Capoluogo 375 m. slm | 15,0 | 3,7 | 0,0 |
| Villeneuve - S.R. Saint-Nicolas 839 m. slm | 16,4 | 2,9 | 0,0 |

(I dati riportati sono pubblicati con procedura automatica, non risultano pertanto validati)