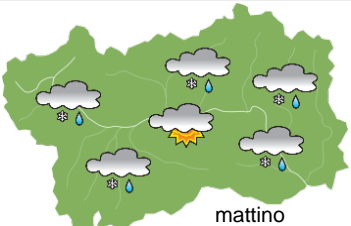
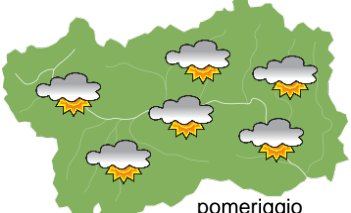
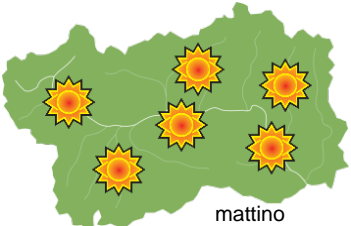
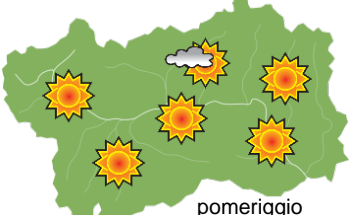
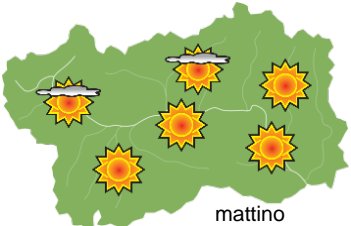
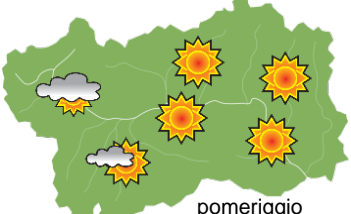



## SITUAZIONE SINOTTICA

La graduale espansione di un anticiclone atlantico indebolisce l'apporto di umidità odierno e favorirà qualche schiarita dalla serata, ampia lunedì e martedì con temperature in progressivo rialzo da domani pomeriggio. Da metà settimana invece la discesa di una saccatura da nord determinerà il cambio della massa d'aria, favorendo un brusco abbassamento termico e l'ingresso di nuove correnti perturbate, inizialmente associate a venti forti da NW e foehn nelle valli.

 <p>mattino</p>		<b>domenica 22 marzo 2026</b>		attendibilità: ★★☆☆
		<p>Molto nuvoloso con qualche debole precipitazione residua, specialmente a NW in graduale esaurimento al mattino, successiva attenuazione della nuvolosità dalla seconda parte della giornata e qualche schiarita, più ampia in serata. Limite neve da 900 m in rialzo fino a circa 1100 m.</p> <p><b>Venti:</b> 3000 m SE tra deboli e moderati in attenuazione al pomeriggio; deboli o localmente moderati da SE nelle valli.</p> <p><b>Temperature:</b> minime in lieve aumento nel fondovalle, massime in calo. Zero termico: 1200 / 1600 m; T 1500: -3 » 1 °C; T 3000: -12 » -9 °C (valori nella libera atmosfera).</p> <p><b>Pressione:</b> in lieve aumento.</p>		
 <p>pomeriggio</p>		<p>Temperature: <i>montagna (max)</i> ▼</p>		<p><b>Segnalazioni:</b> nulla da segnalare.</p>
		<p>Temperature: <i>valli (max)</i> ▼</p>		

 <p>mattino</p>		<b>lunedì 23 marzo 2026</b>		attendibilità: ★★★★★
		<p>Sereno o tuttalpiù poco nuvoloso.</p> <p><b>Venti:</b> 3000 m N deboli in attenuazione dal tardo pomeriggio; episodi di foehn da NW nelle valli, generalmente deboli.</p> <p><b>Temperature:</b> minime in sensibile calo nelle valli, massime in aumento. Zero termico: 1400 » 2000 m; T 1500: -4 » 4 °C; T 3000: -13 » -8 °C (valori nella libera atmosfera).</p> <p><b>Pressione:</b> in lieve aumento.</p>		
 <p>pomeriggio</p>		<p>Temperature: <i>montagna (min max)</i> ▼ ▲</p>		<p><b>Segnalazioni:</b> nulla da segnalare.</p>
		<p>Temperature: <i>valli (min max)</i> ▼ ▲</p>		

 <p>mattino</p>		<b>martedì 24 marzo 2026</b>		attendibilità: ★★★★★
		<p>Sereno o poco nuvoloso per qualche debole velatura e addensamenti serali sulla dorsale occidentale in estensione nella notte.</p> <p><b>Venti:</b> 3000 m N deboli in rotazione al pomeriggio da NW; episodi di foehn da NW nelle valli, generalmente deboli.</p> <p><b>Temperature:</b> in aumento. Zero termico: 1800 » 2400 m (valori nella libera atmosfera).</p> <p><b>Pressione:</b> in calo.</p>		
 <p>pomeriggio</p>		<p>Temperature: <i>montagna (min max)</i> ▲ ▲</p>		
		<p>Temperature: <i>valli (min max)</i> ▲ ▲</p>		

<b>tendenza successiva</b>				attendibilità: ★★☆☆
				<p>Temperature in sensibile calo da mercoledì pomeriggio, con una giornata molto ventosa per foehn e nuvolosità in aumento con addensamenti più compatti sulla dorsale, interessata da deboli precipitazioni dalla seconda parte della giornata in parziale estensione sul resto delle regione fino a parte di giovedì; irregolarmente nuvoloso venerdì e sabato.</p>
mer 25 mar	gio 26 mar	ven 27 mar	sab 28 mar	

<b>22/03/2026</b>	<b>Temperatura Max di ieri (ore 12-18) °C</b>	<b>Temperatura Min di oggi (ore 00-08) °C</b>	<b>Precipitazioni ultime 24 ore (ore 08-08) mm</b>
Aosta - Mont-Fleury 577 m. slm	14,1	4,1	1,2
Ayas - Champoluc 1566 m. slm	5,6	-2,3	8,0
Champorcher - Petit-Mont-Blanc 1640 m. slm	3,6	-3,3	17,4
Cogne - Gimillan 1785 m. slm	4,6	-4,2	1,8
Courmayeur - Dolonne 1200 m. slm	10,5	0,1	7,8
Donnas - Clapey 341 m. slm	14,8	4,5	17,0
Etroubles - Chevière 1339 m. slm	9,6	-1,3	13,2
Gressoney-Saint-Jean - Bieltschocke 1370 m. slm	6,8	-1,3	11,8
La Thuile - Les Granges 1637 m. slm	4,7	-2,9	6,6
Morgex - Capoluogo 938 m. slm	12,6	1,9	3,8
Nus - Saint-Barthélemy - Osservatorio 1675 m. slm	4,7	-3,0	3,8
Rhêmes-Notre-Dame - Chaudanne 1794 m. slm	-	-3,6	-
Saint-Christophe - Aeroporto 545 m. slm	15,6	4,6	0,8
Saint-Vincent - Terme 626 m. slm	16,7	3,4	6,6
Valgrisenche - Menthiu 1859 m. slm	4,3	-4,4	10,6
Valsavarenche - Pont 1951 m. slm	4,9	-4,4	1,2
Valtournenche - Breuil Cervinia 1998 m. slm	4,9	-4,8	7,4
Verrès - Capoluogo 375 m. slm	15,2	5,0	6,0
Villeneuve - S.R. Saint-Nicolas 839 m. slm	13,3	2,6	6,6

*(I dati riportati sono pubblicati con procedura automatica, non risultano pertanto validati)*