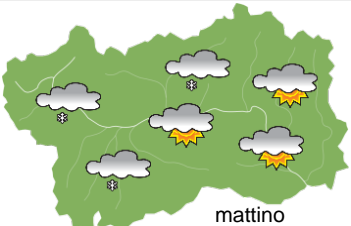
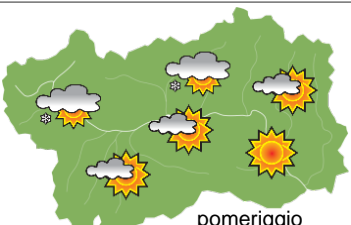
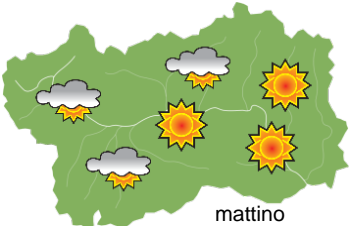
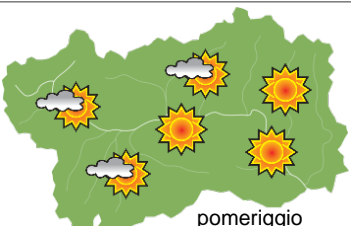
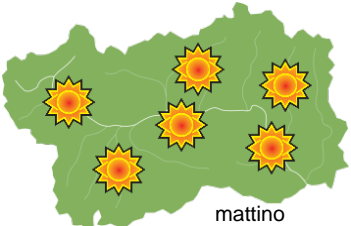
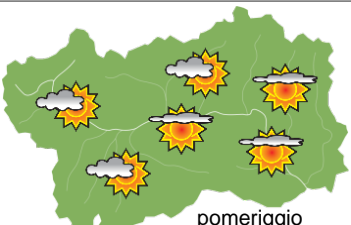




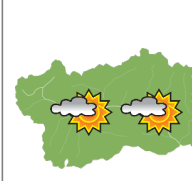
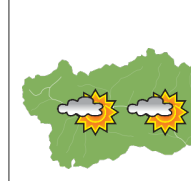
SITUAZIONE SINOTTICA

Il graduale allontanamento dell'area di bassa pressione determina oggi un lento e graduale ritorno alla stabilità anche per la risalita di un'area anticiclonica dalla Francia. Sabato in giornata la discesa di una nuova saccatura dall'Inghilterra potrebbe portare un aumento della nuvolosità probabilmente senza fenomeni associati, ma l'attendibilità previsionale per domenica risulta bassa per il possibile isolamento di un minimo sul Golfo del Leone, mentre sembra probabile l'influenza della saccatura per la giornata di lunedì con tempo perturbato soprattutto sui settori N e W.

giovedì 26 marzo 2026		attendibilità: ★★☆☆					
 mattino	<p>Dalle ore centrali poco o parzialmente nuvoloso ad E e sul fondovalle centrale, irregolarmente nuvoloso altrove con cielo nuvoloso per addensamenti sulla dorsale di confine N, W e SW. Precipitazioni presso i rilievi N-NW, via via più intermittenti durante la giornata ed in graduale esaurimento dalla notte. Possibile qualche debole e sporadica precipitazione altrove, in particolare sui settori N e S. Limite neve intorno a 1200 m.</p> <p>Venti: 3000 m forti o molto forti da N-NW, in parziale attenuazione dal pomeriggio; nelle valli da W-NW moderati o forti, specie sui settori E e centro-E, con raffiche forti o localmente molto forti.</p> <p>Temperature: in forte calo Zero termico: 900 » 1500 m; T 1500: -4 » -1 °C; T 3000: -16 » -13 °C (valori nella libera atmosfera).</p> <p>Pressione: in lieve aumento.</p>						
 pomeriggio	<table border="1"> <tr> <td>Temperature: <i>montagna (max)</i></td> <td>▼</td> <td rowspan="2">Segnalazioni: vento forte.</td> </tr> <tr> <td>Temperature: <i>valli (max)</i></td> <td>▼</td> </tr> </table>	Temperature: <i>montagna (max)</i>	▼	Segnalazioni: vento forte.	Temperature: <i>valli (max)</i>	▼	
Temperature: <i>montagna (max)</i>	▼	Segnalazioni: vento forte.					
Temperature: <i>valli (max)</i>	▼						

venerdì 27 marzo 2026		attendibilità: ★★☆☆					
 mattino	<p>Fino alle prime ore del mattino addensamenti presso i rilievi N e il settore W, SW con deboli e sporadiche nevicite residue ai confini N. In seguito poco o parzialmente nuvoloso presso i confini, altrove sereno per l'intera giornata.</p> <p>Venti: 3000 m dai quadranti N forti fino al primo mattino, in graduale indebolimento fino a deboli, solo localmente moderati, da fine mattina; nelle valli da W-NW moderati o localmente forti fino al primo mattino, poi in graduale indebolimento specie ad W.</p> <p>Temperature: in lieve calo le minime nelle valli, in sensibile aumento le massime e nelle ore serali.</p> <p>Zero termico: 800 » 1800 m; T 1500: -6 » 3 °C; T 3000: -16 » -8 °C (valori nella libera atmosfera).</p> <p>Pressione: in lieve calo.</p>						
 pomeriggio	<table border="1"> <tr> <td>Temperature: <i>montagna (min max)</i></td> <td>◄ ▲</td> <td rowspan="2">Segnalazioni: nulla da segnalare.</td> </tr> <tr> <td>Temperature: <i>valli (min max)</i></td> <td>▼ ▲</td> </tr> </table>	Temperature: <i>montagna (min max)</i>	◄ ▲	Segnalazioni: nulla da segnalare.	Temperature: <i>valli (min max)</i>	▼ ▲	
Temperature: <i>montagna (min max)</i>	◄ ▲	Segnalazioni: nulla da segnalare.					
Temperature: <i>valli (min max)</i>	▼ ▲						

sabato 28 marzo 2026		attendibilità: ★★☆☆				
 mattino	<p>Sereno fino a metà/fine mattina. In seguito nubi medio-alte diffuse in arrivo da W, in graduale ispessimento fino a nuvoloso con addensamenti sui rilievi di confine W-N.</p> <p>Venti: 3000 m deboli o localmente moderati da N-NW, in indebolimento da metà pomeriggio; nelle valli fino al mattino da W-NW moderati, in indebolimento nelle ore centrali, poi moderati da metà pomeriggio su centro e W e brezze pomeridiane ad E.</p> <p>Temperature: in aumento.</p> <p>Zero termico: 1700 » 2400 m (valori nella libera atmosfera).</p> <p>Pressione: in lieve aumento.</p>					
 pomeriggio	<table border="1"> <tr> <td>Temperature: <i>montagna (min max)</i></td> <td>▲ ▲</td> </tr> <tr> <td>Temperature: <i>valli (min max)</i></td> <td>▲ ▲</td> </tr> </table>	Temperature: <i>montagna (min max)</i>	▲ ▲	Temperature: <i>valli (min max)</i>	▲ ▲	
Temperature: <i>montagna (min max)</i>	▲ ▲					
Temperature: <i>valli (min max)</i>	▲ ▲					

tendenza successiva				attendibilità: ★★☆☆
 dom 29 mar	 lun 30 mar	 mar 31 mar	 mer 1 apr	<p>Domenica sereno o poco nuvoloso eccetto presso i rilievi di confine e ad W con sporadiche precipitazioni associate nel pomeriggio, più probabili a N. Lunedì irregolarmente nuvoloso con precipitazioni sui settori N e W-SW (neve a quote di media montagna). Graduale miglioramento delle condizioni da martedì.</p>

26/03/2026	Temperatura Max di ieri (ore 12-18) °C	Temperatura Min di oggi (ore 00-08) °C	Precipitazioni ultime 24 ore (ore 08-08) mm
Aosta - Mont-Fleury 577 m. slm	18,0	2,2	0,2
Ayas - Champoluc 1566 m. slm	10,1	-2,9	0,0
Champorcher - Petit-Mont-Blanc 1640 m. slm	5,8	-3,9	0,0
Cogne - Gimillan 1785 m. slm	9,1	-6,9	0,0
Courmayeur - Dolonne 1200 m. slm	12,9	-3,2	3,6
Donnas - Clapey 341 m. slm	16,4	7,5	0,0
Etroubles - Chevière 1339 m. slm	11,1	-3,6	0,2
Gressoney-Saint-Jean - Bieltschocke 1370 m. slm	11,9	-1,4	1,6
La Thuile - Les Granges 1637 m. slm	6,6	-6,8	0,8
Morgex - Capoluogo 938 m. slm	14,9	-0,4	1,2
Nus - Saint-Barthélemy - Osservatorio 1675 m. slm	9,5	-5,9	0,0
Rhêmes-Notre-Dame - Chaudanne 1794 m. slm	8,6	-7,1	1,4
Saint-Christophe - Aeroporto 545 m. slm	19,7	3,6	0,0
Saint-Vincent - Terme 626 m. slm	18,8	4,2	0,0
Valgrisenche - Menthiu 1859 m. slm	6,5	-8,3	3,6
Valsavarenche - Pont 1951 m. slm	8,0	-8,4	0,4
Valtournenche - Breuil Cervinia 1998 m. slm	6,4	-7,8	0,4
Verrès - Capoluogo 375 m. slm	16,8	7,5	0,0
Villeneuve - S.R. Saint-Nicolas 839 m. slm	17,0	0,4	0,2

(I dati riportati sono pubblicati con procedura automatica, non risultano pertanto validati)