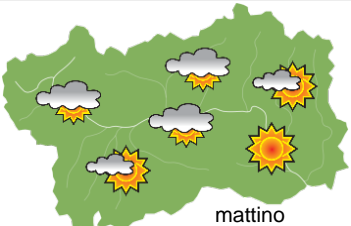
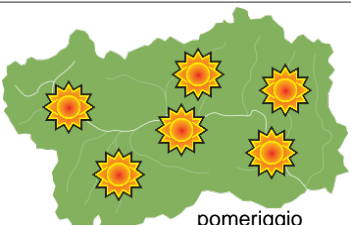
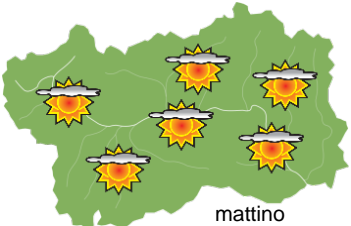
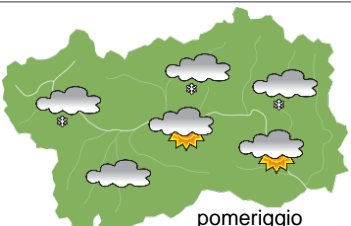
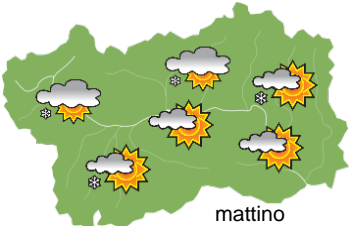
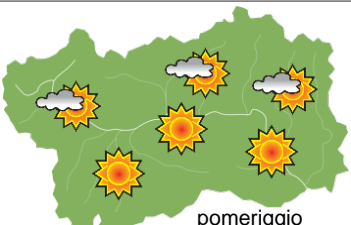






SITUAZIONE SINOTTICA

Fino a lunedì la Valle d'Aosta è interessata da flussi intensi, e un'alternanza di momenti più soleggiati a momenti più nuvolosi con qualche precipitazione sui confini esteri. In particolare, oggi un promontorio anticiclonico cerca di farsi strada verso l'Arco alpino; domani e la prima parte di domenica un nuovo passaggio frontale associato ad una saccatura in discesa dal Nord dell'Atlantico porta qualche fiocco di neve in montagna; poi si avvicina un'altra alta pressione fino a lunedì mattina; infine tra lunedì e martedì nuovamente tempo più nuvoloso con precipitazioni sui confini esteri. Da mercoledì un anticiclone sul medio Atlantico si sviluppa in modo più stabile portando bel tempo e temperature più consone alla stagione. L'attendibilità diminuisce decisamente da lunedì.

		venerdì 27 marzo 2026		attendibilità: ★★☆☆	
 <p style="text-align: center;">mattino</p>	<p>Nuvolosità sulle zone di confine estero in dissolvimento fino a cielo sereno o poco nuvoloso. Venti: 3000 m da forti a moderati da N/NE, temporaneamente in ulteriore indebolimento durante le ore centrali; foehn nelle valli, di nuovo intenso tra circa metà giornata e metà pomeriggio. Temperature: in sensibile ripresa. Zero termico: 1000 » 1600 m; T 1500: -6 » 1 °C; T 3000: -19 » -10 °C (valori nella libera atmosfera). Pressione: in lieve calo.</p>				
	 <p style="text-align: center;">pomeriggio</p>	<p>Temperature: <i>montagna (max)</i> ▲</p>	<p>▲ Segnalazioni: foehn anche intenso nelle valli.</p>		
		<p>Temperature: <i>valli (max)</i> ▲</p>			

		sabato 28 marzo 2026		attendibilità: ★★☆☆	
 <p style="text-align: center;">mattino</p>	<p>Sereno o poco nuvoloso al mattino, arrivo di nuvolosità medio-alta a coprire il cielo in giornata fino a cielo molto nuvoloso con qualche schiarita in più sulle zone centrali e SE. Qualche fiocco di neve portato dal vento sui rilievi di confine estero in serata, in estensione a tutti i rilievi nella notte. Venti: 3000 m moderati o localmente forti da N/NE; foehn nelle valli, irregolare al mattino, più continuo e sostenuto al pomeriggio. Temperature: in generale aumento, ma in quota con tendenza a diminuire nuovamente dal pomeriggio. Zero termico: 1600 » 2300 m; T 1500: 1 » 7 °C; T 3000: -7 / -5 °C (valori nella libera atmosfera). Pressione: in lieve aumento.</p>				
	 <p style="text-align: center;">pomeriggio</p>	<p>Temperature: <i>montagna (min max)</i> ▲ ▲</p>	<p>▲ ▲ Segnalazioni: nulla da segnalare.</p>		
		<p>Temperature: <i>valli (min max)</i> ▲ ▲</p>			

		domenica 29 marzo 2026		attendibilità: ★★☆☆	
 <p style="text-align: center;">mattino</p>	<p>Ancora qualche fiocco di neve in montagna, nuvoloso o poco nuvoloso nelle valli. Rapide schiarite fino a cielo sereno o al più poco nuvoloso sui settori di confine settentrionale. Venti: 3000 m moderati da NE, in attenuazione fino a deboli; foehn nelle valli. Temperature: in calo, lieve nelle valli, deciso in quota. Zero termico: 1500 » 2000 m (valori nella libera atmosfera). Pressione: ancora in lieve aumento, più deciso in serata.</p>				
	 <p style="text-align: center;">pomeriggio</p>	<p>Temperature: <i>montagna (min max)</i> ▼ ▼</p>			
		<p>Temperature: <i>valli (min max)</i> ▼ ▼</p>			

				tendenza successiva	attendibilità: ★☆☆☆
 <p style="text-align: center;">lun 30 mar</p>	 <p style="text-align: center;">mar 31 mar</p>	 <p style="text-align: center;">mer 1 apr</p>	 <p style="text-align: center;">gio 2 apr</p>	<p>Lunedì e martedì nuvolosità irregolare con nevicate in media montagna sui settori di confine estero, poi più soleggiato e temperature in rialzo in quota.</p>	

27/03/2026	Temperatura Max di ieri (ore 12-18) °C	Temperatura Min di oggi (ore 00-08) °C	Precipitazioni ultime 24 ore (ore 08-08) mm
Aosta - Mont-Fleury 577 m. slm	7,3	1,6	0,2
Ayas - Champoluc 1566 m. slm	0,2	-7,9	0,0
Champorcher - Petit-Mont-Blanc 1640 m. slm	0,3	-5,1	0,0
Cogne - Gimillan 1785 m. slm	-2,5	-9,3	0,0
Courmayeur - Dolonne 1200 m. slm	2,5	-3,7	0,0
Donnas - Clapey 341 m. slm	11,6	6,4	0,0
Etroubles - Chevière 1339 m. slm	-1,0	-3,1	0,0
Gressoney-Saint-Jean - Bieltschocke 1370 m. slm	3,1	-4,9	0,0
La Thuile - Les Granges 1637 m. slm	-1,9	-8,9	0,0
Morgex - Capoluogo 938 m. slm	5,8	-1,6	0,0
Nus - Saint-Barthélemy - Osservatorio 1675 m. slm	-1,4	-6,8	0,0
Rhêmes-Notre-Dame - Chaudanne 1794 m. slm	-3,5	-11,3	0,0
Saint-Christophe - Aeroporto 545 m. slm	9,1	2,8	0,0
Saint-Vincent - Terme 626 m. slm	10,2	3,2	0,0
Valgrisenche - Menthiu 1859 m. slm	-4,7	-9,8	0,0
Valsavarenche - Pont 1951 m. slm	-5,0	-11,5	0,0
Valtournenche - Breuil Cervinia 1998 m. slm	-5,3	-8,3	0,0
Verrès - Capoluogo 375 m. slm	11,5	4,5	0,0
Villeneuve - S.R. Saint-Nicolas 839 m. slm	6,9	0,8	0,0

(I dati riportati sono pubblicati con procedura automatica, non risultano pertanto validati)