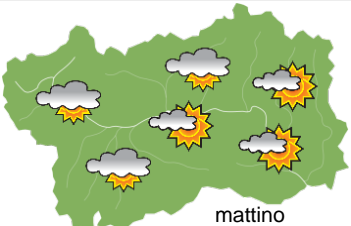
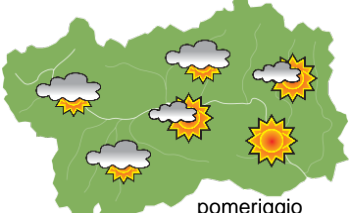
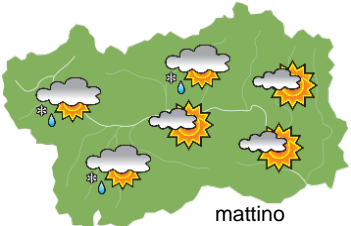
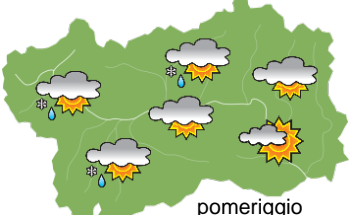
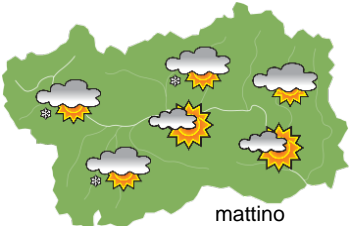
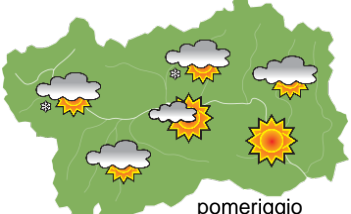



SITUAZIONE SINOTTICA

Correnti settentrionali interessano la Valle d'Aosta fino a metà settimana, con deboli nevicate sui confini tra domani e martedì, in seguito è attesa una parziale rimonta anticiclonica.

 <p>mattino</p>	domenica 29 marzo 2026		attendibilità: ★★★
	<p>Abbastanza soleggiato, con nubi sui confini. Venti: 3000 m deboli nord-orientali, in rinforzo e rotazione da N; foehn nelle valli. Temperature: in calo. Zero termico: 1300 » 2000 m; T 1500: -1 » 4 °C; T 3000: -13 » -9 °C (valori nella libera atmosfera). Pressione: in aumento.</p>		
 <p>pomeriggio</p>	Temperature: <i>montagna (max)</i>	▼	Segnalazioni: nulla da segnalare.
	Temperature: <i>valli (max)</i>	▼	

 <p>mattino</p>	lunedì 30 marzo 2026		attendibilità: ★★★
	<p>Nuvolosità in aumento, deboli precipitazioni sui confini da metà mattina, neve in calo da 1600 a 1300 m in serata. Venti: 3000 m da forti a molto forti nord-occidentali; foehn nelle valli. Temperature: minime in lieve aumento. Zero termico: 1600 » 2000 m; T 1500: 1 » 4 °C; T 3000: -11 » -9 °C (valori nella libera atmosfera). Pressione: in calo.</p>		
 <p>pomeriggio</p>	Temperature: <i>montagna (min max)</i>	▲ ◀	Segnalazioni: vento forte in montagna con foehn nelle valli.
	Temperature: <i>valli (min max)</i>	▲ ◀	

 <p>mattino</p>	martedì 31 marzo 2026		attendibilità: ★★★
	<p>Abbastanza soleggiato, con annuvolamenti e deboli nevicate sui confini. Venti: 3000 m forti settentrionali; foehn nelle valli. Temperature: in calo. Zero termico: 1200 » 1500 m (valori nella libera atmosfera). Pressione: stazionaria.</p>		
 <p>pomeriggio</p>	Temperature: <i>montagna (min max)</i>	▼ ▼	
	Temperature: <i>valli (min max)</i>	▼ ▼	

				tendenza successiva attendibilità: ★★★
<p>Mercoledì abbastanza soleggiato con nubi sui confini, giovedì e venerdì soleggiato, sabato abbastanza soleggiato.</p>				
mer 1 apr	gio 2 apr	ven 3 apr	sab 4 apr	

29/03/2026	Temperatura Max di ieri (ore 12-18) °C	Temperatura Min di oggi (ore 00-08) °C	Precipitazioni ultime 24 ore (ore 08-08) mm
Aosta - Mont-Fleury 577 m. slm	17.1	6.0	0.0
Ayas - Champoluc 1566 m. slm	8.3	-2.1	0.0
Champorcher - Petit-Mont-Blanc 1640 m. slm	6.1	-2.2	0.0
Cogne - Gimillan 1785 m. slm	8.4	-4.3	0.2
Courmayeur - Dolonne 1200 m. slm	9.6	1.6	0.0
Donnas - Clapey 341 m. slm	15.6	10.3	0.0
Etroubles - Chevière 1339 m. slm	7.5	0.2	0.0
Gressoney-Saint-Jean - Bieltschocke 1370 m. slm	10.9	-0.7	0.0
La Thuile - Les Granges 1637 m. slm	3.0	-2.6	0.0
Morgex - Capoluogo 938 m. slm	12.6	3.2	0.0
Nus - Saint-Barthélemy - Osservatorio 1675 m. slm	8.6	-2.1	0.0
Rhêmes-Notre-Dame - Chaudanne 1794 m. slm	7.2	-3.5	0.0
Saint-Christophe - Aeroporto 545 m. slm	17.3	7.2	0.0
Saint-Vincent - Terme 626 m. slm	17.4	7.0	0.0
Valgrisenche - Menthieu 1859 m. slm	4.4	-4.6	0.0
Valsavarenche - Pont 1951 m. slm	5.7	-5.3	0.4
Valtournenche - Breuil Cervinia 1998 m. slm	4.0	-4.8	0.0
Verrès - Capoluogo 375 m. slm	16.2	9.9	0.0
Villeneuve - S.R. Saint-Nicolas 839 m. slm	16.2	5.1	0.0

(I dati riportati sono pubblicati con procedura automatica, non risultano pertanto validati)