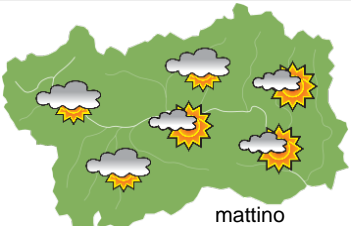

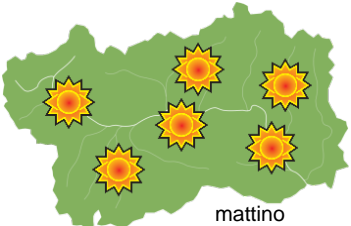
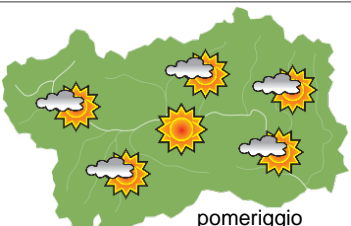
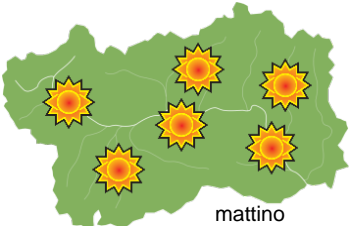
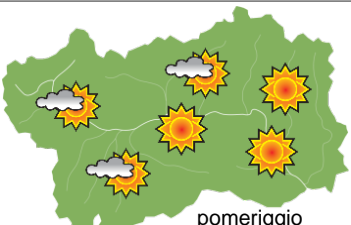


SITUAZIONE SINOTTICA

Correnti settentrionali interessano la Valle d'Aosta fino a domani, in seguito si avrà l'espansione di un campo anticiclonico, con tempo stabile probabilmente fino al week-end.

martedì 31 marzo 2026		attendibilità: ★★★
 mattino	Abbastanza soleggiato, con annuvolamenti e qualche fiocco sui confini. Venti: 3000 m forti settentrionali; foehn nelle valli. Temperature: in calo. Zero termico: 1200 » 1500 m; T 1500: -3 » 0 °C; T 3000: -14 » -13 °C (valori nella libera atmosfera). Pressione: in aumento.	
 pomeriggio	Temperature: <i>montagna (max)</i> ▼	Segnalazioni: vento forte in montagna con foehn nelle valli.
	Temperature: <i>valli (max)</i> ▼	

mercoledì 1 aprile 2026		attendibilità: ★★★
 mattino	Soleggiato, con nuvole dal pomeriggio sui confini e presso il Piemonte. Venti: 3000 m moderati nord-orientali, in attenuazione; episodi di foehn nelle valli superiori. Temperature: minime in calo nel fondovalle, massime in aumento. Zero termico: 1200 » 2000 m; T 1500: -3 » 4 °C; T 3000: -14 » -11 °C (valori nella libera atmosfera). Pressione: stazionaria.	
 pomeriggio	Temperature: <i>montagna (min max)</i> ◀ ▲	Segnalazioni: nulla da segnalare.
	Temperature: <i>valli (min max)</i> ◀ ▲	

giovedì 2 aprile 2026		attendibilità: ★★★
 mattino	Soleggiato, con annuvolamenti dal pomeriggio sui confini. Venti: 3000 m da deboli a moderati nord-orientali; foehn nelle valli. Temperature: in aumento. Zero termico: 1500 » 2400 m (valori nella libera atmosfera). Pressione: stazionaria.	
 pomeriggio	Temperature: <i>montagna (min max)</i> ▲ ▲	
	Temperature: <i>valli (min max)</i> ▲ ▲	

tendenza successiva				attendibilità: ★★★
 ven 3 apr	 sab 4 apr	 dom 5 apr	 lun 6 apr	Venerdì soleggiato con qualche nuvola sui confini, in seguito soleggiato.

31/03/2026	Temperatura Max di ieri (ore 12-18) °C	Temperatura Min di oggi (ore 00-08) °C	Precipitazioni ultime 24 ore (ore 08-08) mm
Aosta - Mont-Fleury 577 m. slm	12,7	3,1	0,0
Ayas - Champoluc 1566 m. slm	5,2	-2,6	0,0
Champorcher - Petit-Mont-Blanc 1640 m. slm	6,7	-3,1	0,0
Cogne - Gimillan 1785 m. slm	3,2	-4,4	0,0
Courmayeur - Dolonne 1200 m. slm	7,5	0,2	0,8
Donnas - Clapey 341 m. slm	16,9	7,6	0,0
Etroubles - Chevière 1339 m. slm	4,8	-2,1	0,0
Gressoney-Saint-Jean - Bieltschocke 1370 m. slm	8,6	-0,7	0,0
La Thuile - Les Granges 1637 m. slm	2,7	-4,8	0,0
Morgex - Capoluogo 938 m. slm	12,3	1,7	0,2
Nus - Saint-Barthélemy - Osservatorio 1675 m. slm	3,6	-4,2	0,2
Rhêmes-Notre-Dame - Chaudanne 1794 m. slm	2,7	-10,3	1,2
Saint-Christophe - Aeroporto 545 m. slm	14,1	5,1	0,0
Saint-Vincent - Terme 626 m. slm	15,2	5,7	0,0
Valgrisenche - Menthieu 1859 m. slm	-0,8	-8,0	2,0
Valsavarenche - Pont 1951 m. slm	1,8	-7,0	1,0
Valtournenche - Breuil Cervinia 1998 m. slm	-0,8	-17,5	0,4
Verrès - Capoluogo 375 m. slm	16,7	6,6	0,0
Villeneuve - S.R. Saint-Nicolas 839 m. slm	14,3	2,6	0,2

(I dati riportati sono pubblicati con procedura automatica, non risultano pertanto validati)