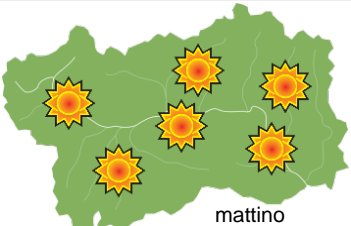
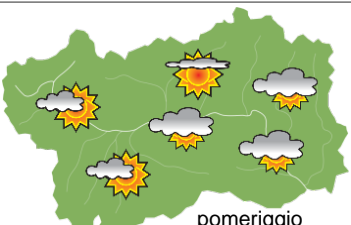
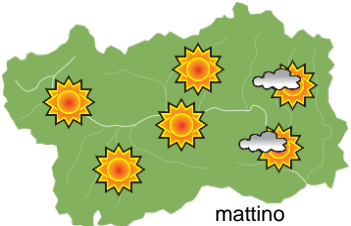
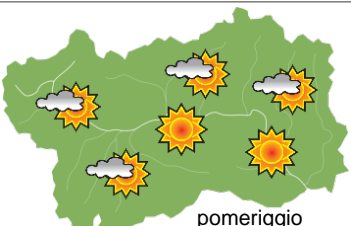
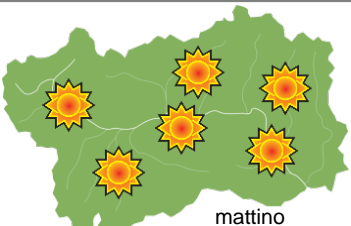





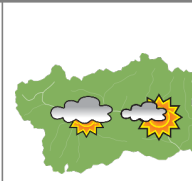
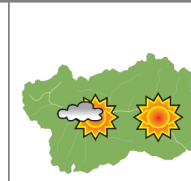
SITUAZIONE SINOTTICA

Sino a domani la nostra regione è ancora interessata da aria fredda e generalmente secca proveniente da Est e legata ad una vasta area depressionaria presente sul centro Italia. Da venerdì l'espansione sin verso l'Italia settentrionale di un'area di alta pressione atlantica determina tempo stabile sulla valle d'Aosta sino ad almeno martedì prossimo.

mercoledì 1 aprile 2026		attendibilità: ★★☆☆
	Sino alle 12 circa cielo sereno. Poi nubi a media quota provenienti dalla Pianura ed interessamento dal settore orientale sin verso Aosta, con cielo da parzialmente nuvoloso a nuvoloso; sul settore occidentale un po' meno nuvolosità e cielo irregolarmente nuvoloso. Da inizio serata attenuazione delle nubi sino a cielo nuovamente sereno o poco nuvoloso.	
	Venti: 3000 m al mattino da N-NE moderati, forti tra il monte Bianco e il Cervino; nel pomeriggio rapida attenuazione e rotazione da E sino a deboli da metà pomeriggio circa. Nelle valli occidentali da N-NW moderati, localmente forti al mattino sulle testate vallive; nelle vallate centro-orientali al mattino da deboli a moderati da W-NW, nel pomeriggio deboli da E-SE, a tratti moderati.	
Temperature: in aumento. Zero termico: 1200 » 1800 m; T 1500: -3 » 4 °C; T 3000: -13 » -8 °C (valori nella libera atmosfera).		
Pressione: in calo.		Segnalazioni: nulla da segnalare.
Temperature: <i>montagna (max)</i>		▲
Temperature: <i>valli (max)</i>		▲

giovedì 2 aprile 2026		attendibilità: ★★☆☆
	Al mattino cielo sereno con qualche passaggio di nubi a media quota specie sul settore orientale. Nel pomeriggio poco nuvoloso sulle montagne di confine con la Svizzera e Francia per cumuli, ancora sereno sul resto della regione.	
	Venti: 3000 m da NE moderati, forti tra il monte Bianco ed il GS Bernardo al mattino. Nelle valli da W-NW generalmente moderati, a tratti forti nella valle centrale nel pomeriggio.	
Temperature: in generale aumento tranne le minime nelle valli, stazionarie. Zero termico: 900 » 2400 m; T 1500: -2 » 8 °C; T 3000: -8 / -6 °C (valori nella libera atmosfera).		
Pressione: in lieve calo.		
Temperature: <i>montagna (min max)</i>		▲ ▲
Temperature: <i>valli (min max)</i>		◄ ▲
Segnalazioni: nulla da segnalare.		

venerdì 3 aprile 2026		attendibilità: ★★☆☆
	Cielo sereno. Dalla serata nubi in aumento sulle montagne di confine con Francia e Svizzera.	
	Venti: 3000 m al mattino da NE moderati, forti tra il monte Bianco ed il GS Bernardo; nel pomeriggio rotazione da N-NW. Nelle valli centro-occidentali da W-NW moderati, a tratti forti nella valle centrale nel pomeriggio; nelle vallate orientali al mattino da deboli a moderati da W-NW, poi da E-SE deboli.	
Temperature: nelle valli in aumento. In montagna minime stazionarie, massime in lieve aumento. Zero termico: 1100 » 2600 m (valori nella libera atmosfera).		
Pressione: in aumento.		
Temperature: <i>montagna (min max)</i>		◄ ▲
Temperature: <i>valli (min max)</i>		▲ ▲

tendenza successiva				attendibilità: ★★☆☆
				Sabato mattina cielo parzialmente nuvoloso per frequenti passaggi di nubi medio-alte; nel pomeriggio attenuazione con cielo sereno o poco nuvoloso. Domenica poco nuvoloso per nubi alte e sottili. Lunedì nuovamente nubi medio-alte con cielo parzialmente nuvoloso al mattino, poco nuvoloso nel pomeriggio. Martedì poco nuvoloso.
sab 4 apr	dom 5 apr	lun 6 apr	mar 7 apr	

01/04/2026	Temperatura Max di ieri (ore 12-18) °C	Temperatura Min di oggi (ore 00-08) °C	Precipitazioni ultime 24 ore (ore 08-08) mm
Aosta - Mont-Fleury 577 m. slm	9,8	-2,7	0,2
Ayas - Champoluc 1566 m. slm	2,7	-8,1	0,0
Champorcher - Petit-Mont-Blanc 1640 m. slm	4,1	-5,8	0,0
Cogne - Gimillan 1785 m. slm	1,4	-8,6	0,0
Courmayeur - Dolonne 1200 m. slm	5,7	-3,4	0,0
Donnas - Clapey 341 m. slm	13,9	3,4	0,0
Etroubles - Chevière 1339 m. slm	1,8	-2,1	0,0
Gressoney-Saint-Jean - Bieltschocke 1370 m. slm	5,1	-4,8	0,0
La Thuile - Les Granges 1637 m. slm	1,0	-6,9	0,0
Morgex - Capoluogo 938 m. slm	7,9	-3,0	0,0
Nus - Saint-Barthélemy - Osservatorio 1675 m. slm	1,0	-5,8	0,0
Rhêmes-Notre-Dame - Chaudanne 1794 m. slm	-1,4	-9,9	0,0
Saint-Christophe - Aeroporto 545 m. slm	11,8	-1,6	0,0
Saint-Vincent - Terme 626 m. slm	12,7	0,0	0,0
Valgrisenche - Menthiu 1859 m. slm	-1,4	-7,5	0,0
Valsavarenche - Pont 1951 m. slm	-2,2	-10,3	0,0
Valtournenche - Breuil Cervinia 1998 m. slm	-2,4	-11,7	0,0
Verrès - Capoluogo 375 m. slm	14,3	1,6	0,0
Villeneuve - S.R. Saint-Nicolas 839 m. slm	9,4	-0,6	0,0

(I dati riportati sono pubblicati con procedura automatica, non risultano pertanto validati)