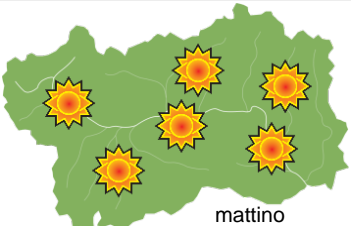
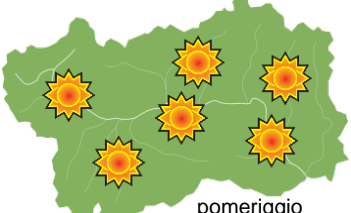
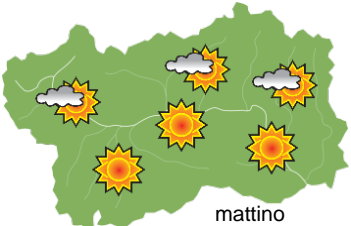
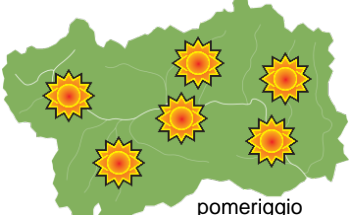
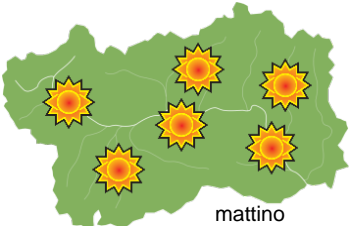
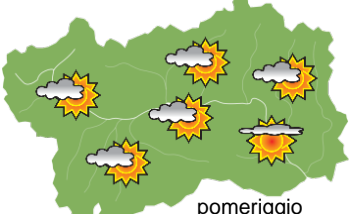






## SITUAZIONE SINOTTICA

Una campana anticiclonica sull'area mediterranea occidentale cerca di favorire tempo stabile e soleggiato e temperature in graduale aumento: la Valle d'Aosta resta tendenzialmente nel ramo discendente stabile e secco di aria di origine nord-africana. Un lieve cedimento per il transito sull'Europa settentrionale di una bassa pressione porta un aumento modesto della nuvolosità e del vento tra domenica sera e lunedì mattina. L'attendibilità della previsione diminuisce gradualmente con i giorni, da mercoledì scende sensibilmente, ma una possibile tendenza è di una massa d'aria di origine diversa (dal Nord dell'Atlantico) in un Maestrale più fresco e, da giovedì, anche più umido e nuvoloso.

		<b>venerdì 3 aprile 2026</b>		attendibilità: ★★☆☆
 <p style="text-align: center;">mattino</p>	Sereno o al più poco nuvoloso per qualche nuvola alta e sottile di passaggio e isolati cumuli sui rilievi. Dalla sera nubi medie in arrivo da NW, fino a cielo parzialmente nuvoloso ai confini esteri. <b>Venti:</b> 3000 m deboli o moderati da N/NW, localmente più intensi; episodi di foehn nelle valli superiori e brezze altrove, foehn e brezze più intensi e a tratti moderati durante le ore più miti. <b>Temperature:</b> in lieve aumento. Zero termico: 1500 » 2600 m; T 1500: -2 » 10 °C; T 3000: -7 » -3 °C (valori nella libera atmosfera). <b>Pressione:</b> in aumento.			
	 <p style="text-align: center;">pomeriggio</p>	Temperature: <i>montagna (max)</i>	▲	<b>Segnalazioni:</b> nulla da segnalare.
Temperature: <i>valli (max)</i>		▲		

		<b>sabato 4 aprile 2026</b>		attendibilità: ★★☆☆
 <p style="text-align: center;">mattino</p>	Cielo in generale sereno. Qualche nuvola media o alta al mattino presto sui settori settentrionali, qualche isolato cumulo, e poi di nuovo dalla sera tardi nuvole alte in banchi estesi. <b>Venti:</b> 3000 m da moderati a deboli da N, poi W/NW dalla serata; qualche episodio di foehn nelle valli superiori, altrimenti brezze. <b>Temperature:</b> in aumento. Zero termico: 1700 » 3000 m; T 1500: 2 » 12 °C; T 3000: -4 » 0 °C (valori nella libera atmosfera). <b>Pressione:</b> in aumento.			
	 <p style="text-align: center;">pomeriggio</p>	Temperature: <i>montagna (min max)</i>	▲ ▲	<b>Segnalazioni:</b> nulla da segnalare.
Temperature: <i>valli (min max)</i>		▲ ▲		

		<b>domenica 5 aprile 2026</b>		attendibilità: ★★☆☆
 <p style="text-align: center;">mattino</p>	Cielo abbastanza soleggiato o poco nuvoloso per nubi alte e sottili di passaggio e cumuli isolati/sparsi in formazione. Dalla sera più nuvoloso sui confini esteri per nubi più spesse ed estese. <b>Venti:</b> 3000 m deboli da NW al mattino, poi moderati da W; brezze nelle valli. <b>Temperature:</b> ancora in aumento. Zero termico: 2900 » 3200 m (valori nella libera atmosfera). <b>Pressione:</b> ancora in aumento.			
	 <p style="text-align: center;">pomeriggio</p>	Temperature: <i>montagna (min max)</i>	▲ ▲	
Temperature: <i>valli (min max)</i>		▲ ▲		

				<b>tendenza successiva</b>	attendibilità: ★★☆☆
 <p style="text-align: center;">lun 6 apr</p>	 <p style="text-align: center;">mar 7 apr</p>	 <p style="text-align: center;">mer 8 apr</p>	 <p style="text-align: center;">gio 9 apr</p>	Velature estese in un cielo più nuvoloso lunedì ma senza precipitazioni, poi sereno dalla notte e fino a mercoledì sera. Nuvoloso giovedì.	

<b>03/04/2026</b>	<b>Temperatura Max di ieri (ore 12-18) °C</b>	<b>Temperatura Min di oggi (ore 00-08) °C</b>	<b>Precipitazioni ultime 24 ore (ore 08-08) mm</b>
Aosta - Mont-Fleury 577 m. slm	18,4	-0,5	0,0
Ayas - Champoluc 1566 m. slm	10,5	-4,5	0,0
Champorcher - Petit-Mont-Blanc 1640 m. slm	7,7	-0,3	0,0
Cogne - Gimillan 1785 m. slm	12,2	-3,7	0,0
Courmayeur - Dolonne 1200 m. slm	11,2	-0,3	0,0
Donnas - Clapey 341 m. slm	17,0	8,9	0,0
Etroubles - Chevière 1339 m. slm	9,6	-0,4	0,0
Gressoney-Saint-Jean - Bieltschocke 1370 m. slm	10,6	-2,0	0,0
La Thuile - Les Granges 1637 m. slm	4,5	-1,3	0,0
Morgex - Capoluogo 938 m. slm	14,0	2,0	0,0
Nus - Saint-Barthélemy - Osservatorio 1675 m. slm	10,4	-0,6	0,0
Rhêmes-Notre-Dame - Chaudanne 1794 m. slm	8,3	-6,4	0,0
Saint-Christophe - Aeroporto 545 m. slm	19,4	1,7	0,0
Saint-Vincent - Terme 626 m. slm	19,5	4,2	0,0
Valgrisenche - Menthiu 1859 m. slm	6,7	-2,1	0,0
Valsavarenche - Pont 1951 m. slm	7,0	-4,8	0,0
Valtournenche - Breuil Cervinia 1998 m. slm	4,9	-5,5	0,0
Verrès - Capoluogo 375 m. slm	17,5	6,6	0,0
Villeneuve - S.R. Saint-Nicolas 839 m. slm	18,0	4,4	0,0

*(I dati riportati sono pubblicati con procedura automatica, non risultano pertanto validati)*