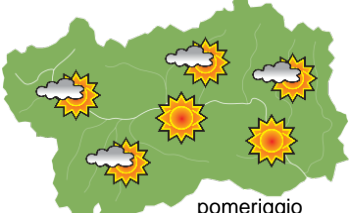
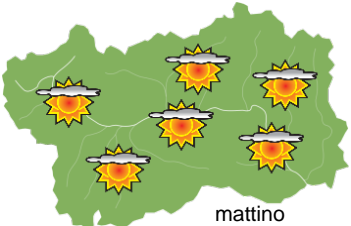
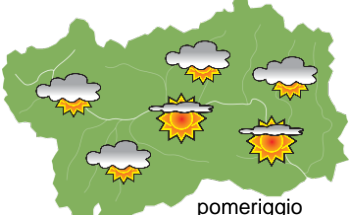
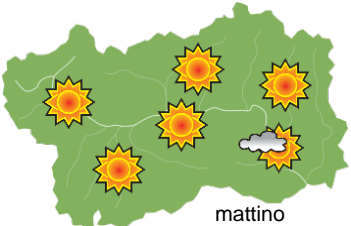
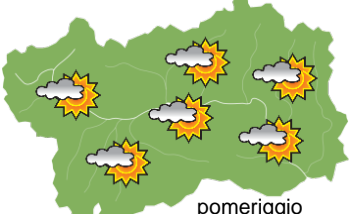






## SITUAZIONE SINOTTICA

Un'area di alta pressione interessa fino a domenica la Valle d'Aosta determinando tempo generalmente stabile. Da domenica la discesa di una saccatura dall'Inghilterra porterà un peggioramento delle condizioni fino a martedì con precipitazioni localmente anche moderate. Da martedì l'allontanamento della struttura determinerà invece un ritorno a condizioni più stabili.

 <p>mattino</p>	<b>giovedì 9 aprile 2026</b>		attendibilità: ★★☆☆
	<p>Prevalentemente sereno fino a fine mattina. In seguito sviluppo di cumuli, in particolare presso i confini, fino a localmente poco o parzialmente nuvoloso. Nubi alte e diffuse dalla tarda serata.</p> <p><b>Venti:</b> 3000 m da NW deboli, in intensificazione durante la mattinata a moderati, localmente forti in serata; nelle valli centrali e occidentali da W-NW deboli, localmente moderati dalle ore centrali, a carattere di foehn, in quelle orientali da E-SE generalmente deboli, in temporanea intensificazione nel pomeriggio.</p> <p><b>Temperature:</b> in calo, lieve nelle valli e sensibile in montagna.          Zero termico: 3400 » 3000 m; T 1500: 7 » 17 °C; T 3000: 2 » -1 °C (valori nella libera atmosfera).</p> <p><b>Pressione:</b> in sensibile calo.</p>		
 <p>pomeriggio</p>	Temperature: <i>montagna (max)</i>	▼	<b>Segnalazioni:</b> nulla da segnalare.
	Temperature: <i>valli (max)</i>	▼	

 <p>mattino</p>	<b>venerdì 10 aprile 2026</b>		attendibilità: ★★☆☆
	<p>Tra irregolarmente nuvoloso e nuvoloso per nubi alte diffuse, a tratti più spesse, e sviluppo di cumuli, in particolare da fine mattina e presso i rilievi di confine.</p> <p><b>Venti:</b> 3000 m da NW tra deboli e moderati, in locale intensificazione, dalla sera in parziale rotazione da W; nelle valli centrali e occidentali da W-NW deboli, localmente moderati da metà mattina, a locale carattere di foehn, in quelle orientali brezze tra deboli e moderate.</p> <p><b>Temperature:</b> nelle valli massime in lieve calo, in montagna minime in sensibile calo e massime in aumento.</p> <p>Zero termico: 2800 » 3200 m; T 1500: 8 » 15 °C; T 3000: -2 » 2 °C (valori nella libera atmosfera).</p> <p><b>Pressione:</b> pressoché stazionaria.</p>		
 <p>pomeriggio</p>	Temperature: <i>montagna (min max)</i>	▼ ▲	<b>Segnalazioni:</b> nulla da segnalare.
	Temperature: <i>valli (min max)</i>	◄ ▼	

 <p>mattino</p>	<b>sabato 11 aprile 2026</b>		attendibilità: ★★☆☆
	<p>Fino a metà mattina probabili strati o nebbie nelle valli E-SE, altrove sereno. In seguito nuvolosità in aumento per nubi medio-alte diffuse e graduale sviluppo di cumuli fino a irregolarmente nuvoloso da metà pomeriggio.</p> <p><b>Venti:</b> 3000 m tra deboli e moderati dai quadranti W, in indebolimento serale; nelle valli brezze, moderate dalle ore centrali.</p> <p><b>Temperature:</b> pressoché stazionarie nelle valli, in lieve aumento in montagna.</p> <p>Zero termico: 3000 » 3400 m (valori nella libera atmosfera).</p> <p><b>Pressione:</b> pressoché stazionaria.</p>		
 <p>pomeriggio</p>	Temperature: <i>montagna (min max)</i>	▲ ▲	
	Temperature: <i>valli (min max)</i>	◄ ◄	

<b>tendenza successiva</b>				attendibilità: ★★☆☆
 <p>dom 12 apr</p>	 <p>lun 13 apr</p>	 <p>mar 14 apr</p>	 <p>mer 15 apr</p>	<p>Da domenica a martedì generalmente molto nuvoloso. Precipitazioni a partire da domenica pomeriggio, dapprima sui rilievi di confine e deboli, dalla notte diffuse e moderate, specie a E-S, più intermittenti e in indebolimento da lunedì pomeriggio (neve a quote di media montagna). Graduale miglioramento da martedì pomeriggio.</p>

<b>09/04/2026</b>	<b>Temperatura Max di ieri (ore 12-18) °C</b>	<b>Temperatura Min di oggi (ore 00-08) °C</b>	<b>Precipitazioni ultime 24 ore (ore 08-08) mm</b>
Aosta - Mont-Fleury 577 m. slm	26,4	4,5	0,0
Ayas - Champoluc 1566 m. slm	19,5	0,1	0,0
Champorcher - Petit-Mont-Blanc 1640 m. slm	16,0	7,8	0,0
Cogne - Gimillan 1785 m. slm	19,3	3,6	0,0
Courmayeur - Dolonne 1200 m. slm	21,8	6,7	0,0
Donnas - Clapey 341 m. slm	24,6	7,7	0,0
Etroubles - Chevière 1339 m. slm	20,8	6,6	0,0
Gressoney-Saint-Jean - Bieltschocke 1370 m. slm	19,3	3,2	0,0
La Thuile - Les Granges 1637 m. slm	17,4	5,9	0,0
Morgex - Capoluogo 938 m. slm	25,0	6,0	0,0
Nus - Saint-Barthélemy - Osservatorio 1675 m. slm	18,4	8,1	0,0
Rhêmes-Notre-Dame - Chaudanne 1794 m. slm	15,9	-0,6	0,0
Saint-Christophe - Aeroporto 545 m. slm	28,2	6,6	0,0
Saint-Vincent - Terme 626 m. slm	27,9	9,2	0,0
Valgrisenche - Menthieu 1859 m. slm	14,6	5,7	0,0
Valsavarenche - Pont 1951 m. slm	14,1	1,5	0,0
Valtournenche - Breuil Cervinia 1998 m. slm	13,2	1,1	0,0
Verrès - Capoluogo 375 m. slm	24,9	9,8	0,0
Villeneuve - S.R. Saint-Nicolas 839 m. slm	27,9	10,8	0,0

*(I dati riportati sono pubblicati con procedura automatica, non risultano pertanto validati)*