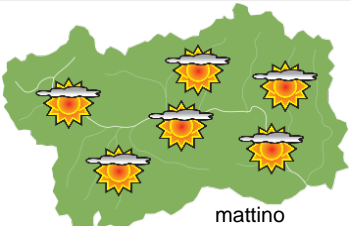
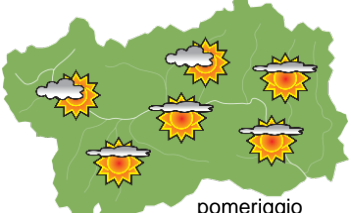
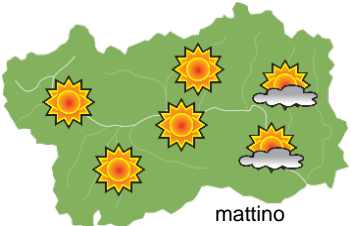
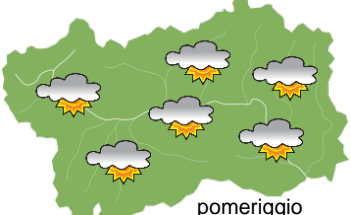
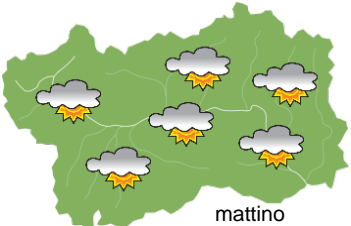
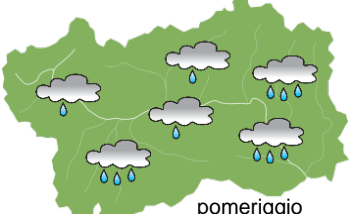






## SITUAZIONE SINOTTICA

Un'area di alta pressione interessa fino alla prima parte di domenica la Valle d'Aosta, determinando tempo generalmente stabile ma con nuvolosità estesa in quota, più spessa da domani pomeriggio. Già da domenica infatti un campo di bassa pressione che interessa tutta l'Europa occidentale apporta aria più fredda in quota, instabilità e precipitazioni che lunedì diventano anche intense, con neve in media montagna e aria fresca. Da martedì l'allontanamento della struttura determina una ripresa della pressione, verso condizioni in generale più stabili, miti e soleggiate.

<b>venerdì 10 aprile 2026</b>		attendibilità: ★★☆☆
 mattino	<p>Cielo che diventa nuvoloso per nuvole alte diffuse, a tratti più spesse, in particolare nel pomeriggio e a NW.</p> <p><b>Venti:</b> 3000 m moderati da NW, localmente intensi; foehn nelle valli, localmente intenso da metà mattina, e brezze anche intense in bassa Valle.</p> <p><b>Temperature:</b> nelle valli in lieve calo, in montagna in aumento.</p> <p>Zero termico: 2800 » 3200 m; T 1500: 6 » 14 °C; T 3000: -3 » 1 °C (valori nella libera atmosfera).</p> <p><b>Pressione:</b> in calo.</p>	
 pomeriggio	<p>Temperature: <i>montagna (max)</i> ▲</p> <p>Temperature: <i>valli (max)</i> ▼</p>	<p><b>Segnalazioni:</b> nulla da segnalare.</p>

<b>sabato 11 aprile 2026</b>		attendibilità: ★★☆☆
 mattino	<p>Al mattino presto probabili nuvole basse e stratiformi nelle valli E-SE, sereno o possibilità di nuvole alte e fini altrove. Cielo sereno in seguito. Dal pomeriggio inoltrato nuove nuvole medie e alte a coprire il cielo, senza precipitazioni.</p> <p><b>Venti:</b> 3000 m occidentali da moderati a deboli; nelle valli brezze, moderate durante le ore centrali, e foehn a episodi in quelle NW.</p> <p><b>Temperature:</b> minime stazionarie o in lieve calo e massime in lieve aumento nelle valli, in lieve aumento in montagna.</p> <p>Zero termico: 2900 » 3400 m; T 1500: 5 » 16 °C; T 3000: -1 » 3 °C (valori nella libera atmosfera).</p> <p><b>Pressione:</b> in lieve calo.</p>	
 pomeriggio	<p>Temperature: <i>montagna (min max)</i> ▲ ▲</p> <p>Temperature: <i>valli (min max)</i> ▼ ▲</p>	<p><b>Segnalazioni:</b> nulla da segnalare.</p>

<b>domenica 12 aprile 2026</b>		attendibilità: ★★☆☆
 mattino	<p>Cielo irregolarmente nuvoloso. Qualche isolata goccia o fiocco al mattino in montagna, precipitazioni più continue dal pomeriggio, con cielo coperto, soprattutto sui settori meridionali e orientali. Neve oltre 2400-2200 m.</p> <p><b>Venti:</b> 3000 m da S moderati a S/SE fino a forti; da SE nelle valli, deboli o in rinforzo durante le ore centrali della giornata.</p> <p><b>Temperature:</b> in calo, sensibile nel pomeriggio.</p> <p>Zero termico: 2900 » 2500 m (valori nella libera atmosfera).</p> <p><b>Pressione:</b> ancora in lieve calo.</p>	
 pomeriggio	<p>Temperature: <i>montagna (min max)</i> ◀ ▼</p> <p>Temperature: <i>valli (min max)</i> ▼ ▼</p>	

<b>tendenza successiva</b>				attendibilità: ★★☆☆
 lun 13 apr	 mar 14 apr	 mer 15 apr	 gio 16 apr	<p>Fino a lunedì mattina precipitazioni moderate sui settori SE e deboli altrove, in indebolimento graduale tra lunedì pomeriggio e martedì mattina (neve a 1800-2000 m). Schiarite da martedì pomeriggio.</p>

<b>10/04/2026</b>	<b>Temperatura Max di ieri (ore 12-18) °C</b>	<b>Temperatura Min di oggi (ore 00-08) °C</b>	<b>Precipitazioni ultime 24 ore (ore 08-08) mm</b>
Aosta - Mont-Fleury 577 m. slm	-	-	-
Ayas - Champoluc 1566 m. slm	18,7	0,1	0,0
Champorcher - Petit-Mont-Blanc 1640 m. slm	15,0	8,5	0,0
Cogne - Gimillan 1785 m. slm	18,7	3,8	0,0
Courmayeur - Dolonne 1200 m. slm	20,1	6,6	0,0
Donnas - Clapey 341 m. slm	22,5	7,3	0,0
Etroubles - Chevière 1339 m. slm	18,4	8,3	0,0
Gressoney-Saint-Jean - Bieltschocke 1370 m. slm	19,2	4,0	0,0
La Thuile - Les Granges 1637 m. slm	15,3	5,8	0,0
Morgex - Capoluogo 938 m. slm	22,7	8,1	0,0
Nus - Saint-Barthélemy - Osservatorio 1675 m. slm	18,0	8,2	0,0
Rhêmes-Notre-Dame - Chaudanne 1794 m. slm	16,0	0,1	0,0
Saint-Christophe - Aeroporto 545 m. slm	27,5	14,9	0,0
Saint-Vincent - Terme 626 m. slm	24,7	13,0	0,0
Valgrisenche - Menthiu 1859 m. slm	14,0	5,2	0,0
Valsavarenche - Pont 1951 m. slm	14,4	1,8	0,0
Valtournenche - Breuil Cervinia 1998 m. slm	13,7	1,2	0,0
Verrès - Capoluogo 375 m. slm	22,4	8,8	0,0
Villeneuve - S.R. Saint-Nicolas 839 m. slm	25,6	13,1	0,0

*(I dati riportati sono pubblicati con procedura automatica, non risultano pertanto validati)*