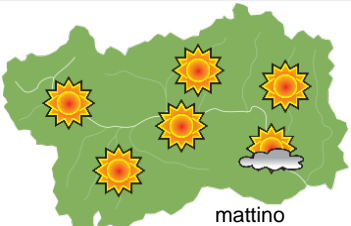

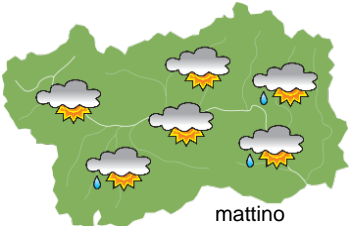
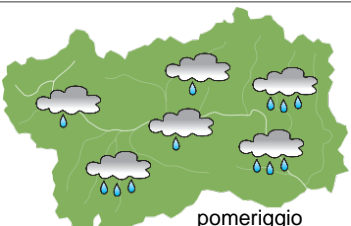
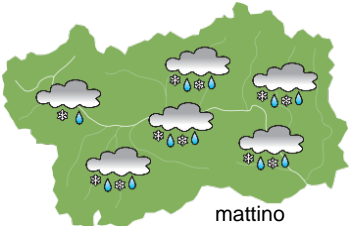
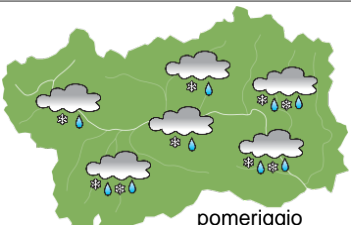



SITUAZIONE SINOTTICA

Il promontorio di bel tempo trasla lentamente verso Levante, lasciando spazio ad una vasta e complessa struttura depressionaria sull'Europa occidentale, che da questa sera influisce sulla Valle d'Aosta, con nuvolosità sempre più estesa e aria più fredda, e precipitazioni che lunedì (e forse anche mercoledì, a bassa affidabilità) si prospettano intense ai confini piemontesi, con neve in calo a quote di media montagna - dopo lunedì l'attendibilità cala drasticamente. Da giovedì sembra più sicura l'espansione di un'alta pressione atlantica verso l'Europa occidentale, verso condizioni in generale più stabili, miti e soleggiate.

 <p>mattino</p>	sabato 11 aprile 2026		attendibilità: ★★★
	<p>Nubi basse/foschie in graduale dissolvimento nelle valli dei settori centro-orientali, sereno o al più debolmente velato altrove fino al pomeriggio inoltrato. In seguito arrivo di nuove nuvole medie e alte da W/NW a coprire il cielo fino a molto nuvoloso in serata, con qualche fiocco in alta montagna.</p> <p>Venti: 3000 m occidentali deboli o al più moderati; venti da SE nelle valli, fino a moderati durante le ore centrali della giornata.</p> <p>Temperature: in lieve aumento.</p> <p>Zero termico: 2900 » 3400 m; T 1500: 5 » 17 °C; T 3000: -1 » 3 °C (valori nella libera atmosfera).</p> <p>Pressione: in lieve calo.</p>		
 <p>pomeriggio</p>	Temperature: <i>montagna (max)</i>	▲	Segnalazioni: nulla da segnalare.
	Temperature: <i>valli (max)</i>	▲	

 <p>mattino</p>	domenica 12 aprile 2026		attendibilità: ★★★
	<p>Cielo irregolarmente nuvoloso al mattino con qualche isolata goccia o fiocco in montagna. Cielo che diventa coperto dalle ore centrali con precipitazioni deboli e più diffuse sui rilievi, poi abbastanza diffuse su tutta la regione in serata, più continue e persistenti sui settori meridionali e orientali, in intensificazione fino a forti nella seconda parte della notte. Neve in calo a 2300-2100 m circa.</p> <p>Venti: 3000 m al mattino deboli da S, al pomeriggio da moderati fino a forti da S/SE; brezze nelle valli, poi da SE e lieve rinforzo durante le ore centrali della giornata.</p> <p>Temperature: minime in lieve rialzo nelle valli, massime in calo ovunque.</p> <p>Zero termico: 2900 » 2500 m; T 1500: 6 » 9 °C; T 3000: -1 » -3 °C (valori nella libera atmosfera).</p> <p>Pressione: ancora in lieve calo.</p>		
 <p>pomeriggio</p>	Temperature: <i>montagna (min max)</i>	◀ ▼	Segnalazioni: nulla da segnalare.
	Temperature: <i>valli (min max)</i>	▲ ▼	

 <p>mattino</p>	lunedì 13 aprile 2026		attendibilità: ★★★
	<p>Al mattino precipitazioni forti sui settori SE, e via via più deboli spostandosi verso NW, con neve a 1700 m circa. Attenuazione dei fenomeni dal pomeriggio, con quota neve in rialzo a circa 2000 m.</p> <p>Venti: 3000 m da SE tra moderati e forti la prima parte della mattina, poi da E tra forti e molto forti; brezze nelle valli.</p> <p>Temperature: minime in calo, sensibile in quota, massime in calo nelle valli.</p> <p>Zero termico: 2100 » 2400 m (valori nella libera atmosfera).</p> <p>Pressione: stabile.</p>		
 <p>pomeriggio</p>	Temperature: <i>montagna (min max)</i>	▼ ▼	
	Temperature: <i>valli (min max)</i>	▼ ▼	

				tendenza successiva attendibilità: ★☆☆
<p>Ancora miglioramenti martedì con possibili schiarite, forse nuovo peggioramento mercoledì, in miglioramento in seguito.</p>				
mar 14 apr	mer 15 apr	gio 16 apr	ven 17 apr	

11/04/2026	Temperatura Max di ieri (ore 12-18) °C	Temperatura Min di oggi (ore 00-08) °C	Precipitazioni ultime 24 ore (ore 08-08) mm
Aosta - Mont-Fleury 577 m. slm	24,0	5,1	0,0
Ayas - Champoluc 1566 m. slm	16,5	0,6	0,0
Champorcher - Petit-Mont-Blanc 1640 m. slm	17,0	6,5	0,0
Cogne - Gimillan 1785 m. slm	14,2	3,3	0,0
Courmayeur - Dolonne 1200 m. slm	19,0	5,7	0,0
Donnas - Clapey 341 m. slm	21,0	8,8	0,0
Etroubles - Chevière 1339 m. slm	16,0	4,4	0,0
Gressoney-Saint-Jean - Bieltschocke 1370 m. slm	18,1	2,8	0,0
La Thuile - Les Granges 1637 m. slm	13,6	4,9	0,0
Morgex - Capoluogo 938 m. slm	21,4	5,0	0,0
Nus - Saint-Barthélemy - Osservatorio 1675 m. slm	15,4	5,6	0,0
Rhêmes-Notre-Dame - Chaudanne 1794 m. slm	13,2	0,7	0,0
Saint-Christophe - Aeroporto 545 m. slm	25,9	7,4	0,0
Saint-Vincent - Terme 626 m. slm	25,6	9,0	0,0
Valgrisenche - Menthieu 1859 m. slm	11,9	5,6	0,0
Valsavarenche - Pont 1951 m. slm	11,9	2,5	0,0
Valtournenche - Breuil Cervinia 1998 m. slm	10,9	1,3	0,0
Verrès - Capoluogo 375 m. slm	22,2	9,3	0,0
Villeneuve - S.R. Saint-Nicolas 839 m. slm	23,3	9,0	0,0

(I dati riportati sono pubblicati con procedura automatica, non risultano pertanto validati)