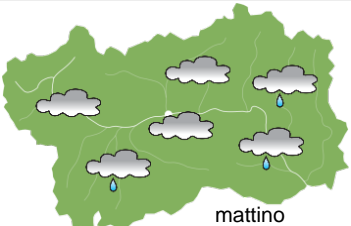

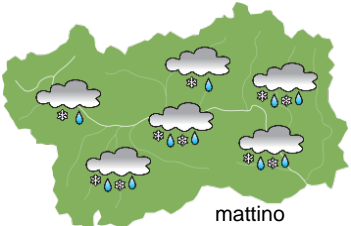
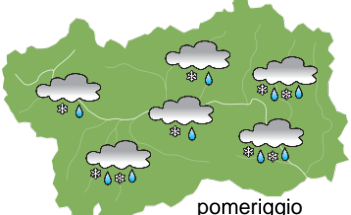
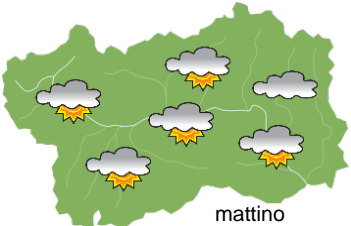
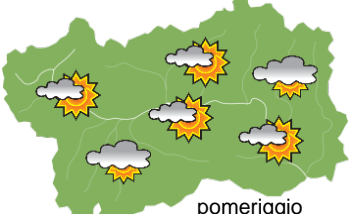






## SITUAZIONE SINOTTICA

Maltempo sulla Valle d'Aosta per la compresenza sull'Europa occidentale di due strutture depressionarie di diversa genesi: la prima è un minimo chiuso sull'Algeria e la seconda è una saccatura attualmente al largo della Scozia; la loro azione combinata influisce sul tempo valdostano fino a martedì. Il primo si avvicina spingendo aria umida e perturbata da SE, il secondo da questa sera alimenta il primo e ne fissa la traiettoria verso la nostra regione. La nuvolosità già presente questa mattina incrementa ulteriormente, e da questa notte a tutto domani si prevedono precipitazioni forti sul SE, moderate altrove, e neve in calo a quote di media montagna. In seguito le condizioni vanno gradualmente a migliorare per l'espansione di un'alta pressione atlantica verso l'Europa occidentale.

 <p>mattino</p>		<b>domenica 12 aprile 2026</b>		attendibilità: ★★☆☆					
		<p>Nuvolosità sempre più estesa con qualche goccia o fiocco in montagna. Precipitazioni inizialmente deboli e più diffuse sui rilievi nel pomeriggio, a diventare fino a localmente moderate nella notte. Nella seconda parte della notte piogge più continue, e intense fino a forti sui settori meridionali e orientali. Neve in calo a 2200-2000 m circa, localmente più in basso.</p> <p><b>Venti:</b> 3000 m moderati da S fino a forti da S/SE; brezze nelle valli, poi da SE e lieve rinforzo durante le ore centrali della giornata.</p> <p><b>Temperature:</b> in calo.          Zero termico: 2900 » 2600 m; T 1500: 4 » 9 °C; T 3000: -1 » -3 °C (valori nella libera atmosfera).</p> <p><b>Pressione:</b> in lieve calo.</p>							
 <p>pomeriggio</p>		<table border="1"> <tr> <td>Temperature: <i>montagna (max)</i></td> <td>▼</td> <td rowspan="2"><b>Segnalazioni:</b> nulla da segnalare.</td> </tr> <tr> <td>Temperature: <i>valli (max)</i></td> <td>▼</td> </tr> </table>		Temperature: <i>montagna (max)</i>	▼	<b>Segnalazioni:</b> nulla da segnalare.	Temperature: <i>valli (max)</i>	▼	
Temperature: <i>montagna (max)</i>	▼	<b>Segnalazioni:</b> nulla da segnalare.							
Temperature: <i>valli (max)</i>	▼								

 <p>mattino</p>		<b>lunedì 13 aprile 2026</b>		attendibilità: ★★☆☆							
		<p>Precipitazioni forti sui settori SE, e via via più deboli spostandosi verso NW, con neve a 1700-1900 m circa. Non si esclude qualche rovescio fino alla prima parte della giornata. Attenuazione dei fenomeni dal tardo pomeriggio/sera, con quota neve in rialzo a circa 1900-2000 m.</p> <p><b>Venti:</b> 3000 m da SE tra moderati e forti la prima parte della mattina, poi da E tra forti e molto forti; deboli o moderati da E/SE nelle valli.</p> <p><b>Temperature:</b> in calo.          Zero termico: 2100 » 2400 m; T 1500: 1 » 5 °C; T 3000: -5 / -3 °C (valori nella libera atmosfera).</p> <p><b>Pressione:</b> stabile o ancora in lieve calo.</p>									
 <p>pomeriggio</p>		<table border="1"> <tr> <td>Temperature: <i>montagna (min max)</i></td> <td>▼</td> <td>▼</td> <td rowspan="2"><b>Segnalazioni:</b> precipitazioni intense.</td> </tr> <tr> <td>Temperature: <i>valli (min max)</i></td> <td>▼</td> <td>▼</td> </tr> </table>		Temperature: <i>montagna (min max)</i>	▼	▼	<b>Segnalazioni:</b> precipitazioni intense.	Temperature: <i>valli (min max)</i>	▼	▼	
Temperature: <i>montagna (min max)</i>	▼	▼	<b>Segnalazioni:</b> precipitazioni intense.								
Temperature: <i>valli (min max)</i>	▼	▼									

 <p>mattino</p>		<b>martedì 14 aprile 2026</b>		attendibilità: ★★☆☆						
		<p>Tendenza a un miglioramento generale, con la possibilità di qualche rovescio ai confini piemontesi.</p> <p><b>Venti:</b> 3000 m da moderati a deboli da E/NE; brezze nelle valli, episodi di foehn pomeridiani in quelle superiori.</p> <p><b>Temperature:</b> in lieve ripresa tranne le minime nelle valli.          Zero termico: 2000 » 2700 m (valori nella libera atmosfera).</p> <p><b>Pressione:</b> in ripresa.</p>								
 <p>pomeriggio</p>		<table border="1"> <tr> <td>Temperature: <i>montagna (min max)</i></td> <td>▲</td> <td>▲</td> </tr> <tr> <td>Temperature: <i>valli (min max)</i></td> <td>◄</td> <td>▲</td> </tr> </table>		Temperature: <i>montagna (min max)</i>	▲	▲	Temperature: <i>valli (min max)</i>	◄	▲	
Temperature: <i>montagna (min max)</i>	▲	▲								
Temperature: <i>valli (min max)</i>	◄	▲								

<b>tendenza successiva</b>				attendibilità: ★★☆☆
<p>Condizioni in ulteriore miglioramento nei giorni successivi con addensamenti pomeridiani in formazione localizzata, ma con passaggi nuvolosi più intensi giovedì.</p>				
 <p>mer 15 apr</p>	 <p>gio 16 apr</p>	 <p>ven 17 apr</p>	 <p>sab 18 apr</p>	

<b>12/04/2026</b>	<b>Temperatura Max di ieri (ore 12-18) °C</b>	<b>Temperatura Min di oggi (ore 00-08) °C</b>	<b>Precipitazioni ultime 24 ore (ore 08-08) mm</b>
Aosta - Mont-Fleury 577 m. slm	20,6	7,8	0,0
Ayas - Champoluc 1566 m. slm	15,2	2,7	0,0
Champorcher - Petit-Mont-Blanc 1640 m. slm	10,5	4,2	0,0
Cogne - Gimillan 1785 m. slm	16,8	2,4	0,0
Courmayeur - Dolonne 1200 m. slm	20,8	7,7	0,0
Donnas - Clapey 341 m. slm	19,5	9,0	0,0
Etroubles - Chevière 1339 m. slm	15,6	5,2	0,0
Gressoney-Saint-Jean - Bieltschocke 1370 m. slm	13,9	3,8	0,0
La Thuile - Les Granges 1637 m. slm	16,4	3,6	0,0
Morgex - Capoluogo 938 m. slm	21,6	7,8	0,0
Nus - Saint-Barthélemy - Osservatorio 1675 m. slm	14,1	3,9	0,0
Rhêmes-Notre-Dame - Chaudanne 1794 m. slm	16,1	0,9	0,0
Saint-Christophe - Aeroporto 545 m. slm	22,1	8,8	0,0
Saint-Vincent - Terme 626 m. slm	21,7	8,9	0,0
Valgrisenche - Menthieu 1859 m. slm	15,4	3,1	0,0
Valsavarenche - Pont 1951 m. slm	15,3	1,5	0,0
Valtournenche - Breuil Cervinia 1998 m. slm	11,8	2,1	0,0
Verrès - Capoluogo 375 m. slm	19,6	9,2	0,0
Villeneuve - S.R. Saint-Nicolas 839 m. slm	21,3	9,4	0,0

*(I dati riportati sono pubblicati con procedura automatica, non risultano pertanto validati)*