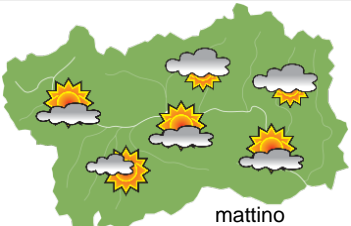
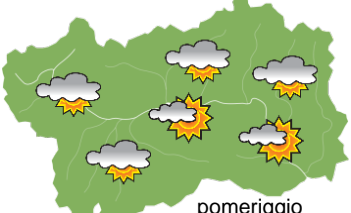
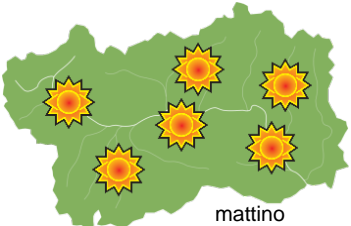
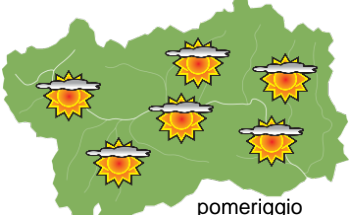
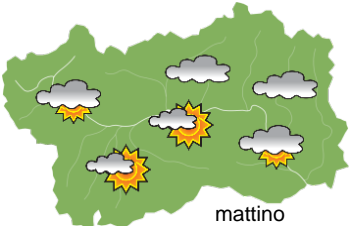
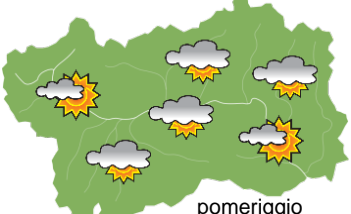






## SITUAZIONE SINOTTICA

La rimonta di un'area anticiclonica dal medio Atlantico è rallentata da aria fredda in transito in quota e dalla presenza di umidità negli strati bassi dell'atmosfera, con la formazione di nuvolosità stratiforme attualmente presente nelle valli valdostane. Domani l'influenza dell'aria fredda è minore, con condizioni prevalentemente soleggiate anche se non perfettamente stabili. Da sabato inoltrato a domenica il transito di una saccatura sul Nord dell'Europa favorirà di nuovo maggiore nuvolosità e qualche rovescio sui settori lontani dai confini esteri.

		<b>mercoledì 15 aprile 2026</b>		attendibilità: ★★☆☆
 <p style="text-align: center;">mattino</p>	<p>Nuvole in parziale dissolvimento a media e bassa quota, e sviluppo di nuovi addensamenti nel corso delle ore.</p> <p><b>Venti:</b> 3000 m deboli dai quadranti NW; brezze nelle valli.</p> <p><b>Temperature:</b> in lieve aumento.</p> <p>Zero termico: 2300 » 2800 m; T 1500: 4 » 13 °C; T 3000: -5 » -1 °C (valori nella libera atmosfera).</p> <p><b>Pressione:</b> in aumento.</p>			
	 <p style="text-align: center;">pomeriggio</p>	Temperature: <i>montagna (max)</i> ▲	<b>Segnalazioni:</b> nulla da segnalare.	
Temperature: <i>valli (max)</i> ▲				

		<b>giovedì 16 aprile 2026</b>		attendibilità: ★★☆☆
 <p style="text-align: center;">mattino</p>	<p>Soleggiato, con velature da metà giornata. Possibile presenza di qualche nuvola bassa al mattino sui pendii, e poi nuovamente dalla sera.</p> <p><b>Venti:</b> 3000 m deboli dai quadranti NW, dal pomeriggio in rotazione dai quadranti W; brezze nelle valli.</p> <p><b>Temperature:</b> in lieve aumento tranne le minime nelle valli.</p> <p>Zero termico: 2900 » 3100 m; T 1500: 3 » 15 °C; T 3000: -1 » 0 °C (valori nella libera atmosfera).</p> <p><b>Pressione:</b> in lieve aumento.</p>			
	 <p style="text-align: center;">pomeriggio</p>	Temperature: <i>montagna (min max)</i> ▲ ▲	<b>Segnalazioni:</b> nulla da segnalare.	
Temperature: <i>valli (min max)</i> ▼ ▲				

		<b>venerdì 17 aprile 2026</b>		attendibilità: ★★☆☆
 <p style="text-align: center;">mattino</p>	<p>Cielo ben soleggiato con la possibile presenza di qualche addensamento presente al mattino nelle valli, in dissolvimento parziale. Dalla mattinata inoltrata velature estese di passaggio, anche spesse in corrispondenza delle creste di confine estero.</p> <p><b>Venti:</b> 3000 m deboli occidentali; brezze nelle valli.</p> <p><b>Temperature:</b> minime in lieve calo in quota, massime in lieve aumento ovunque.</p> <p>Zero termico: 2700 » 3200 m (valori nella libera atmosfera).</p> <p><b>Pressione:</b> ancora in lieve aumento.</p>			
	 <p style="text-align: center;">pomeriggio</p>	Temperature: <i>montagna (min max)</i> ▼ ▲		
Temperature: <i>valli (min max)</i> ↔ ▲				

				<b>tendenza successiva</b>	attendibilità: ★★☆☆
 <p style="text-align: center;">sab 18 apr</p>	 <p style="text-align: center;">dom 19 apr</p>	 <p style="text-align: center;">lun 20 apr</p>	 <p style="text-align: center;">mar 21 apr</p>	<p>Sabato abbastanza soleggiato con nubi in aumento e qualche goccia di pioggia al pomeriggio sui rilievi SE, domenica instabile con piogge sparse in montagna, da lunedì ventoso e prevalentemente soleggiato con temperature in calo.</p>	

<b>15/04/2026</b>	<b>Temperatura Max di ieri (ore 12-18) °C</b>	<b>Temperatura Min di oggi (ore 00-08) °C</b>	<b>Precipitazioni ultime 24 ore (ore 08-08) mm</b>
Aosta - Mont-Fleury 577 m. slm	19,7	11,0	0,0
Ayas - Champoluc 1566 m. slm	11,2	3,9	1,6
Champorcher - Petit-Mont-Blanc 1640 m. slm	10,2	4,9	0,0
Cogne - Gimillan 1785 m. slm	11,5	4,1	0,0
Courmayeur - Dolonne 1200 m. slm	16,4	4,6	0,0
Donnas - Clapey 341 m. slm	18,5	10,8	0,0
Etroubles - Chevière 1339 m. slm	14,2	4,5	0,0
Gressoney-Saint-Jean - Bieltschocke 1370 m. slm	11,8	6,3	0,0
La Thuile - Les Granges 1637 m. slm	11,5	2,3	0,2
Morgex - Capoluogo 938 m. slm	18,6	7,6	0,0
Nus - Saint-Barthélemy - Osservatorio 1675 m. slm	11,0	4,8	0,2
Rhêmes-Notre-Dame - Chaudanne 1794 m. slm	11,2	0,5	0,0
Saint-Christophe - Aeroporto 545 m. slm	21,2	11,3	0,0
Saint-Vincent - Terme 626 m. slm	20,5	10,9	0,0
Valgrisenche - Menthieu 1859 m. slm	12,5	2,3	0,0
Valsavarenche - Pont 1951 m. slm	9,2	0,6	0,0
Valtournenche - Breuil Cervinia 1998 m. slm	8,2	0,1	0,0
Verrès - Capoluogo 375 m. slm	19,1	12,5	0,0
Villeneuve - S.R. Saint-Nicolas 839 m. slm	20,3	9,6	0,0

*(I dati riportati sono pubblicati con procedura automatica, non risultano pertanto validati)*