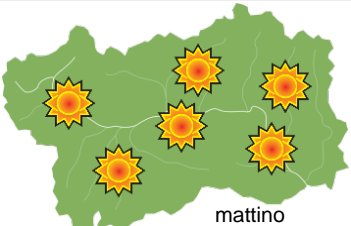
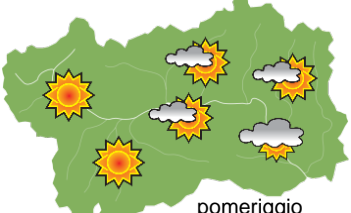
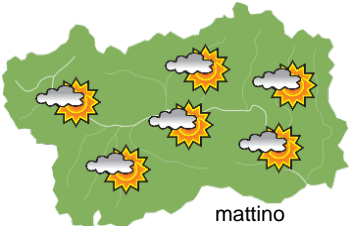
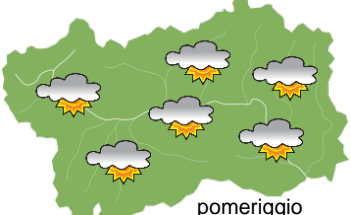
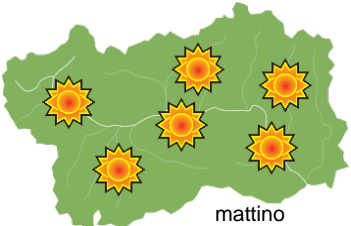
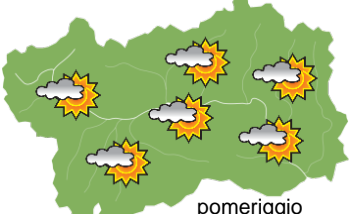






SITUAZIONE SINOTTICA

L'area di alta pressione che interessa la Valle d'Aosta fino a sabato determina tempo generalmente stabile a tratti più umido. Da domenica l'attendibilità previsionale diminuisce in maniera significativa: l'avvicinarsi di un'area di bassa pressione dal nord-est dell'Europa potrebbe portare tempo perturbato con nuvolosità e precipitazioni intermittenti, principalmente localizzate sui rilievi, fino a mercoledì.

giovedì 16 aprile 2026		attendibilità: ★★☆☆					
 mattino	<p>Prevalentemente sereno fin verso metà mattina. In seguito rapido sviluppo di cumuli sui settori orientale e centro-orientale fino a parzialmente o localmente irregolarmente nuvoloso dalle ore centrali, poco nuvoloso altrove. Qualche isolato rovescio possibile ai confini E-SE, soprattutto nelle prime ore pomeridiane. Aumento delle nubi basse nelle valli dalla serata.</p> <p>Venti: 3000 m deboli generalmente da NW, in temporanea attenuazione tra metà mattina e primo pomeriggio; nelle valli molto deboli variabili fino a fine mattina, poi da E-SE deboli, a tratti moderati, nelle valli centrali e orientali, deboli dai quadranti W in quelle occidentali.</p> <p>Temperature: in lieve aumento. Zero termico: 2500 » 3100 m; T 1500: 4 » 15 °C; T 3000: -3 » 0 °C (valori nella libera atmosfera).</p> <p>Pressione: in lieve calo poi in lieve aumento.</p>						
 pomeriggio	<table border="1"> <tr> <td>Temperature: <i>montagna (max)</i></td> <td>▲</td> <td rowspan="2">Segnalazioni: nulla da segnalare.</td> </tr> <tr> <td>Temperature: <i>valli (max)</i></td> <td>▲</td> </tr> </table>		Temperature: <i>montagna (max)</i>	▲	Segnalazioni: nulla da segnalare.	Temperature: <i>valli (max)</i>	▲
Temperature: <i>montagna (max)</i>	▲	Segnalazioni: nulla da segnalare.					
Temperature: <i>valli (max)</i>	▲						

venerdì 17 aprile 2026		attendibilità: ★★☆☆					
 mattino	<p>Nubi basse nelle valli fino a metà mattina, in parziale dissipazione. Successiva formazione di cumuli, specie sui settori E e centrale, e nubi medio-alte via via più spesse fino a cielo tra irregolarmente nuvoloso e nuvoloso. Possibile qualche isolato rovescio in bassa valle presso il Piemonte durante le ore centrali. Da fine pomeriggio graduale e generale diminuzione della nuvolosità fino a parzialmente nuvoloso la notte.</p> <p>Venti: 3000 m generalmente deboli da NW; nelle valli molto deboli variabili fino a fine mattina, poi da E-SE deboli, a tratti moderati.</p> <p>Temperature: pressoché stazionarie. Zero termico: 2700 » 3300 m; T 1500: 6 » 15 °C; T 3000: -2 » 1 °C (valori nella libera atmosfera).</p> <p>Pressione: in lieve calo.</p>						
 pomeriggio	<table border="1"> <tr> <td>Temperature: <i>montagna (min max)</i></td> <td>◄◄</td> <td rowspan="2">Segnalazioni: nulla da segnalare.</td> </tr> <tr> <td>Temperature: <i>valli (min max)</i></td> <td>◄◄</td> </tr> </table>		Temperature: <i>montagna (min max)</i>	◄◄	Segnalazioni: nulla da segnalare.	Temperature: <i>valli (min max)</i>	◄◄
Temperature: <i>montagna (min max)</i>	◄◄	Segnalazioni: nulla da segnalare.					
Temperature: <i>valli (min max)</i>	◄◄						

sabato 18 aprile 2026		attendibilità: ★★☆☆						
 mattino	<p>Al mattino prevalentemente sereno, al più poco nuvoloso sul settore orientale. In seguito passaggi di nubi alte, a tratti più spesse, e cumuli in formazione ad E-SE.</p> <p>Venti: 3000 m generalmente deboli da NW, in locale intensificazione a moderati nel pomeriggio; nelle valli molto deboli variabili fino a fine mattina, poi da E-SE deboli, a tratti moderati, nelle valli centrali e orientali, deboli dai quadranti W in quelle occidentali.</p> <p>Temperature: minime in lieve aumento in montagna. Zero termico: 3000 » 3400 m (valori nella libera atmosfera).</p> <p>Pressione: pressoché stazionaria.</p>							
 pomeriggio	<table border="1"> <tr> <td>Temperature: <i>montagna (min max)</i></td> <td>▲</td> <td>◄◄</td> </tr> <tr> <td>Temperature: <i>valli (min max)</i></td> <td>◄◄</td> <td>◄◄</td> </tr> </table>		Temperature: <i>montagna (min max)</i>	▲	◄◄	Temperature: <i>valli (min max)</i>	◄◄	◄◄
Temperature: <i>montagna (min max)</i>	▲	◄◄						
Temperature: <i>valli (min max)</i>	◄◄	◄◄						

tendenza successiva				attendibilità: ★★☆☆
 dom 19 apr	 lun 20 apr	 mar 21 apr	 mer 22 apr	<p>Da domenica a mercoledì tra irregolarmente nuvoloso e nuvoloso con addensamenti presso i rilievi di confine. Qualche debole rovescio in particolare sui rilievi di confine e durante le ore pomeridiane.</p>

16/04/2026	Temperatura Max di ieri (ore 12-18) °C	Temperatura Min di oggi (ore 00-08) °C	Precipitazioni ultime 24 ore (ore 08-08) mm
Aosta - Mont-Fleury 577 m. slm	20,5	6,1	0,0
Ayas - Champoluc 1566 m. slm	12,4	1,0	0,0
Champorcher - Petit-Mont-Blanc 1640 m. slm	11,8	5,4	0,0
Cogne - Gimillan 1785 m. slm	12,4	2,0	0,0
Courmayeur - Dolonne 1200 m. slm	17,5	5,2	0,0
Donnas - Clapey 341 m. slm	20,9	11,6	0,0
Etroubles - Chevière 1339 m. slm	15,2	3,8	0,0
Gressoney-Saint-Jean - Bieltschocke 1370 m. slm	14,4	2,4	0,0
La Thuile - Les Granges 1637 m. slm	14,1	3,9	0,0
Morgex - Capoluogo 938 m. slm	20,2	5,0	0,0
Nus - Saint-Barthélemy - Osservatorio 1675 m. slm	11,9	4,5	0,0
Rhêmes-Notre-Dame - Chaudanne 1794 m. slm	11,9	-0,5	0,0
Saint-Christophe - Aeroporto 545 m. slm	22,3	7,8	0,0
Saint-Vincent - Terme 626 m. slm	22,6	8,9	0,0
Valgrisenche - Menthiu 1859 m. slm	12,3	3,5	0,0
Valsavarenche - Pont 1951 m. slm	11,0	0,8	0,0
Valtournenche - Breuil Cervinia 1998 m. slm	9,3	0,4	0,0
Verrès - Capoluogo 375 m. slm	20,8	11,2	0,0
Villeneuve - S.R. Saint-Nicolas 839 m. slm	21,2	9,2	0,0

(I dati riportati sono pubblicati con procedura automatica, non risultano pertanto validati)