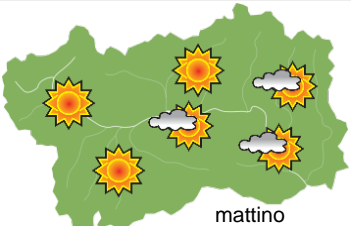
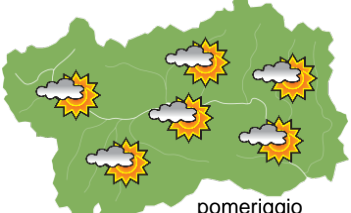
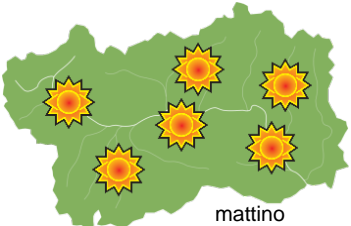
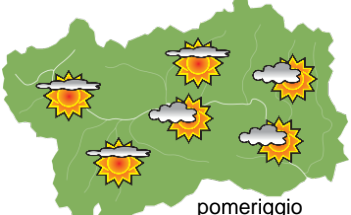
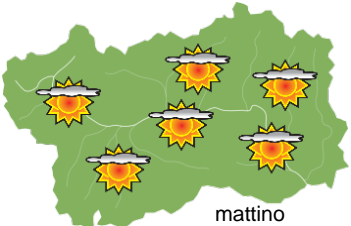
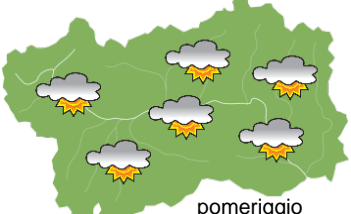






SITUAZIONE SINOTTICA

Un campo anticiclonico determina tempo in prevalenza soleggiato in Valle d'Aosta, da domenica si avrà la discesa di una saccatura verso le Alpi, con il possibile ingresso di aria fredda e umida nei bassi strati tra martedì e mercoledì.

venerdì 17 aprile 2026		attendibilità: ★★☆☆
 mattino	<p>Abbastanza soleggiato, con qualche nuvola nelle valli, in dissipazione, e nubi medio-alte da metà mattina, ampie schiarite in serata.</p> <p>Venti: 3000 m deboli nord-occidentali; brezze nelle valli.</p> <p>Temperature: in lieve aumento.</p> <p>Zero termico: 2600 » 3300 m; T 1500: 6 » 16 °C; T 3000: -2 » 2 °C (valori nella libera atmosfera).</p> <p>Pressione: stazionaria.</p>	
 pomeriggio	<p>Temperature: <i>montagna (max)</i> ▲</p>	<p>Segnalazioni: nulla da segnalare.</p>
	<p>Temperature: <i>valli (max)</i> ▲</p>	

sabato 18 aprile 2026		attendibilità: ★★☆☆
 mattino	<p>Soleggiato, con nubi alte e qualche annuvolamento da metà giornata in particolare nel settore sud-orientale.</p> <p>Venti: 3000 m deboli nord-occidentali, in rotazione da W; brezze nelle valli.</p> <p>Temperature: minime in lieve aumento in montagna.</p> <p>Zero termico: 2800 » 3300 m; T 1500: 6 » 16 °C; T 3000: -1 » 2 °C (valori nella libera atmosfera).</p> <p>Pressione: in lieve calo.</p>	
 pomeriggio	<p>Temperature: <i>montagna (min max)</i> ▲ ◀</p>	<p>Segnalazioni: nulla da segnalare.</p>
	<p>Temperature: <i>valli (min max)</i> ◀ ◀</p>	

domenica 19 aprile 2026		attendibilità: ★★☆☆
 mattino	<p>Abbastanza soleggiato, con nubi alte, nubi in aumento da metà giornata, isolati rovesci sui confini e presso il Piemonte, neve a 2400-2500 m.</p> <p>Venti: 3000 m moderati nord-occidentali; episodi di foehn nelle valli.</p> <p>Temperature: in lieve calo tranne le minime nelle valli.</p> <p>Zero termico: 2600 » 3000 m (valori nella libera atmosfera).</p> <p>Pressione: in lieve calo.</p>	
 pomeriggio	<p>Temperature: <i>montagna (min max)</i> ▼ ▼</p>	
	<p>Temperature: <i>valli (min max)</i> ◀ ▼</p>	

tendenza successiva				attendibilità: ★★☆☆
 lun 20 apr	 mar 21 apr	 mer 22 apr	 gio 23 apr	<p>Lunedì abbastanza soleggiato con nubi sui confini e dal pomeriggio nel settore sud-orientale, martedì e mercoledì nuvolosità irregolare, giovedì soleggiato.</p>

17/04/2026	Temperatura Max di ieri (ore 12-18) °C	Temperatura Min di oggi (ore 00-08) °C	Precipitazioni ultime 24 ore (ore 08-08) mm
Aosta - Mont-Fleury 577 m. slm	23.1	7.6	0.0
Ayas - Champoluc 1566 m. slm	15.2	2.5	0.0
Champorcher - Petit-Mont-Blanc 1640 m. slm	12.6	6.2	0.0
Cogne - Gimillan 1785 m. slm	15.6	2.8	0.0
Courmayeur - Dolonne 1200 m. slm	19.5	5.7	0.0
Donnas - Clapey 341 m. slm	22.6	11.0	0.0
Etroubles - Chevière 1339 m. slm	18.2	4.8	0.0
Gressoney-Saint-Jean - Bieltschocke 1370 m. slm	16.6	4.7	0.0
La Thuile - Les Granges 1637 m. slm	14.3	3.6	0.0
Morgex - Capoluogo 938 m. slm	22.6	5.9	0.0
Nus - Saint-Barthélemy - Osservatorio 1675 m. slm	15.2	6.1	0.0
Rhêmes-Notre-Dame - Chaudanne 1794 m. slm	14.6	0.1	0.0
Saint-Christophe - Aeroporto 545 m. slm	25.3	9.0	0.0
Saint-Vincent - Terme 626 m. slm	24.6	10.4	0.0
Valgrisenche - Menthieu 1859 m. slm	12.8	4.3	0.0
Valsavarenche - Pont 1951 m. slm	11.9	1.8	0.0
Valtournenche - Breuil Cervinia 1998 m. slm	11.6	1.2	0.0
Verrès - Capoluogo 375 m. slm	22.9	11.4	0.0
Villeneuve - S.R. Saint-Nicolas 839 m. slm	24.4	10.3	0.0

(I dati riportati sono pubblicati con procedura automatica, non risultano pertanto validati)