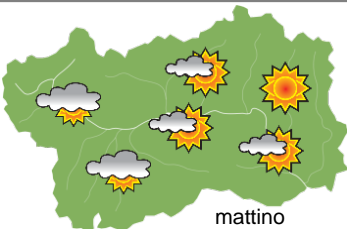


SITUAZIONE SINOTTICA

Un dorsale anticiclonica sull'Europa, seppure in graduale indebolimento, continua a favorire giornate prevalentemente stabili per i prossimi giorni sulla nostra regione con temperature in lieve flessione fino a mercoledì, meno avvertita nei fondovalle, anche per la presenza di qualche episodio di foehn.

domenica 19 aprile 2026

attendibilità: ★★☆☆



Abbastanza soleggiato con temporanee velature e addensamenti sui rilievi di confine, interessati da un debole rischio di qualche possibile isolato rovescio sulle creste, più probabile nel primo pomeriggio sulla dorsale nord-occidentale.

Venti: 3000 m moderati dai quadranti nord-occidentali, temporaneamente forti; foehn da NW nelle valli, tra debole e moderato.

Temperature: in lieve calo.

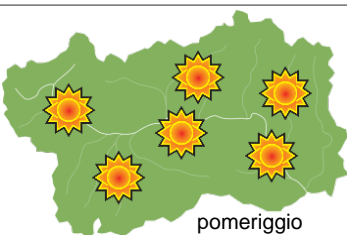
Zero termico: 2800 / 3000 m; T 1500: 7 » 14 °C; T 3000: -2 » 0 °C (valori nella libera atmosfera).

Pressione: in lieve calo.

Temperature: *montagna (max)*

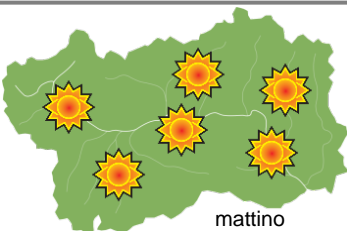
▼ Segnalazioni: nulla da segnalare.

Temperature: *valli (max)*



lunedì 20 aprile 2026

attendibilità: ★★☆☆



Sereno o poco nuvoloso con debole attività cumuliforme pomeridiana, più probabile sui rilievi.

Venti: 3000 m moderati dai quadranti nord-occidentali, temporaneamente forti, specie in serata; foehn da NW nelle valli, tra debole e moderato.

Temperature: in lieve flessione, salvo le minime nei fondovalle.

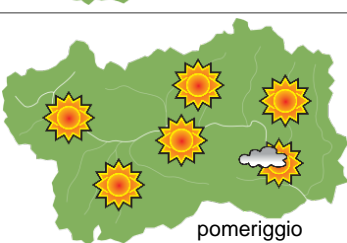
Zero termico: 2600 / 2800 m; T 1500: 7 » 13 °C; T 3000: -4 / -2 °C (valori nella libera atmosfera).

Pressione: in lieve calo.

Temperature: *montagna (min max)*

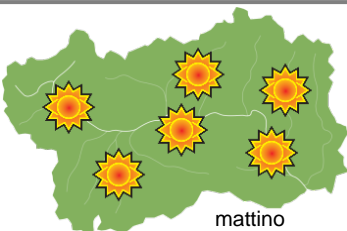
▼ ▼ Segnalazioni: nulla da segnalare.

Temperature: *valli (min max)*



martedì 21 aprile 2026

attendibilità: ★★☆☆



Prevalentemente soleggiato con attività cumuliforme pomeridiana e basso rischio di qualche debole e locale rovescio, più probabile sul settore sud-orientale.

Venti: 3000 m da moderati a deboli dai quadranti nord-occidentali; episodi di foehn da NW nelle valli, tra deboli e moderati.

Temperature: in lieve calo.

Zero termico: 2500 / 2700 m (valori nella libera atmosfera).

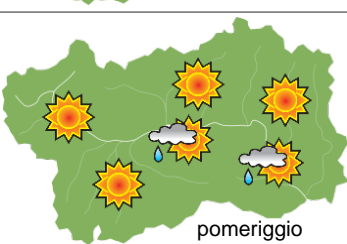
Pressione: in lieve calo.

Temperature: *montagna (min max)*

▼ ▼

Temperature: *valli (min max)*


▼ ▼



tendenza successiva

attendibilità: ★★☆☆

Prevalentemente soleggiato con attività cumuliforme pomeridiana e temperature in lieve flessione mercoledì e in aumento da giovedì.



19/04/2026	Temperatura Max di ieri (ore 12-18) °C	Temperatura Min di oggi (ore 00-08) °C	Precipitazioni ultime 24 ore (ore 08-08) mm
Aosta - Mont-Fleury 577 m. slm	25,9	7,3	0,0
Ayas - Champoluc 1566 m. slm	16,8	2,8	0,0
Champorcher - Petit-Mont-Blanc 1640 m. slm	14,2	7,5	0,0
Cogne - Gimillan 1785 m. slm	16,6	3,6	0,0
Courmayeur - Dolonne 1200 m. slm	20,1	8,6	0,0
Donnas - Clapey 341 m. slm	22,6	14,0	0,0
Etroubles - Chevière 1339 m. slm	18,4	7,9	0,0
Gressoney-Saint-Jean - Bieltschocke 1370 m. slm	17,1	5,3	0,0
La Thuile - Les Granges 1637 m. slm	15,4	7,3	0,0
Morgex - Capoluogo 938 m. slm	23,4	10,8	0,0
Nus - Saint-Barthélemy - Osservatorio 1675 m. slm	15,8	7,8	0,0
Rhêmes-Notre-Dame - Chaudanne 1794 m. slm	16,0	2,5	0,0
Saint-Christophe - Aeroporto 545 m. slm	26,0	9,2	0,0
Saint-Vincent - Terme 626 m. slm	24,9	10,5	0,0
Valgrisenche - Menthieu 1859 m. slm	14,4	6,8	0,0
Valsavarenche - Pont 1951 m. slm	14,7	3,5	0,0
Valtournenche - Breuil Cervinia 1998 m. slm	13,4	3,1	0,0
Verrès - Capoluogo 375 m. slm	23,8	12,3	0,0
Villeneuve - S.R. Saint-Nicolas 839 m. slm	25,8	12,1	0,0

(I dati riportati sono pubblicati con procedura automatica, non risultano pertanto validati)